

首都功能核心区控制性详细规划（街区层面）

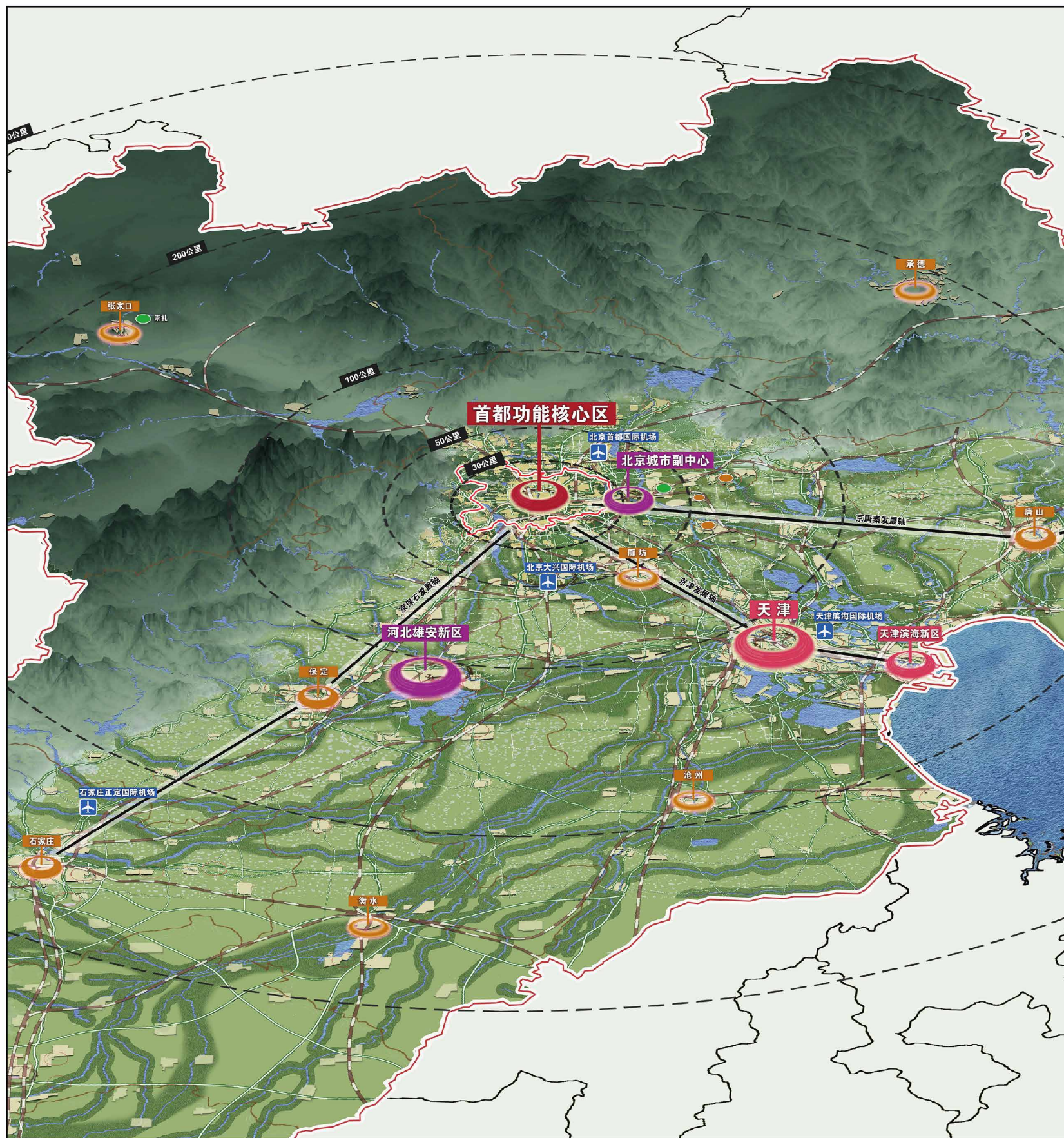


图 001 “一核两翼” 空间格局示意图

首都功能核心区控制性详细规划（街区层面）

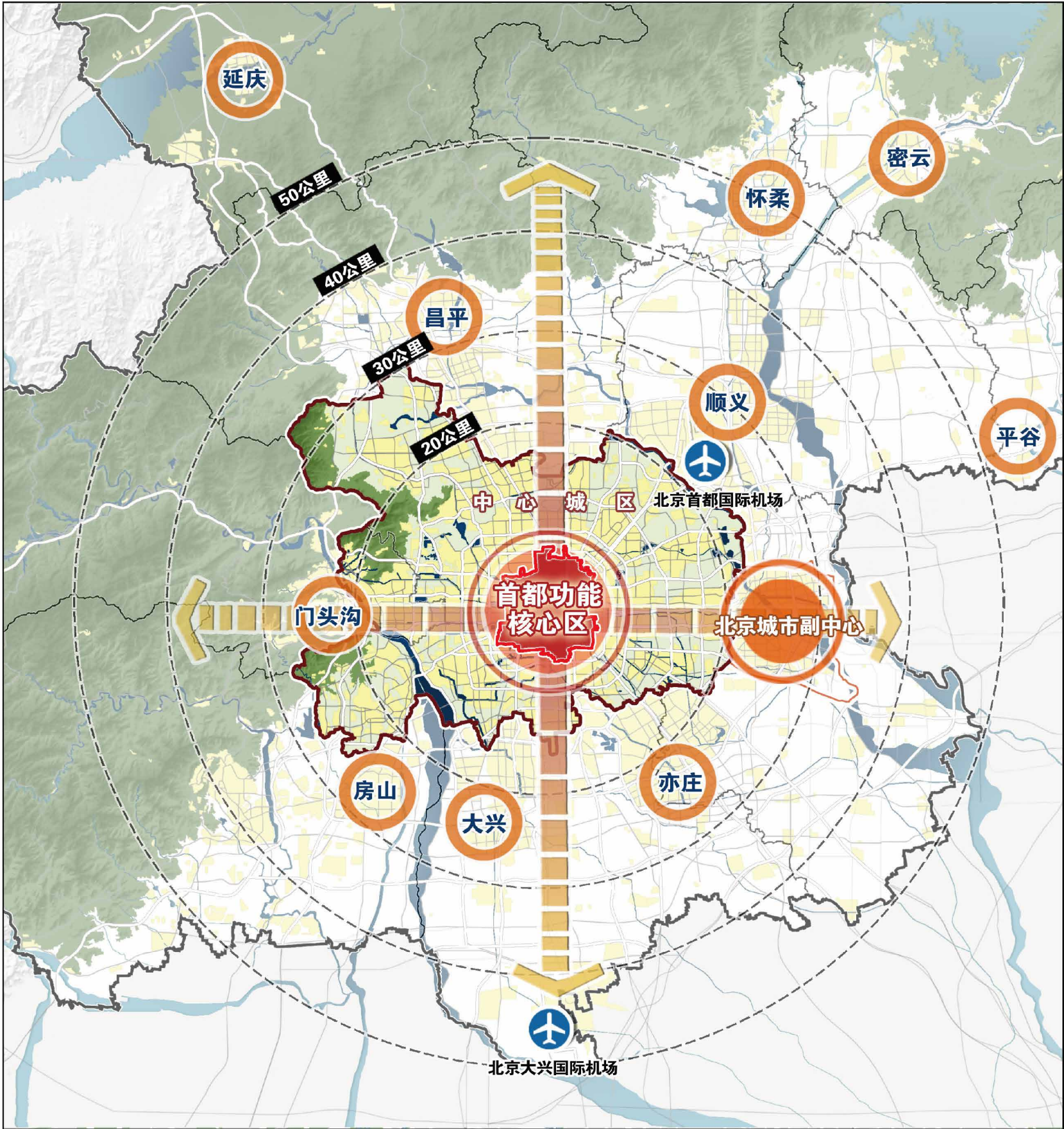


图 002 首都功能核心区位置与区位分析图

首都功能核心区控制性详细规划（街区层面）

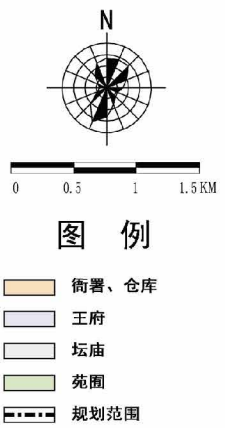
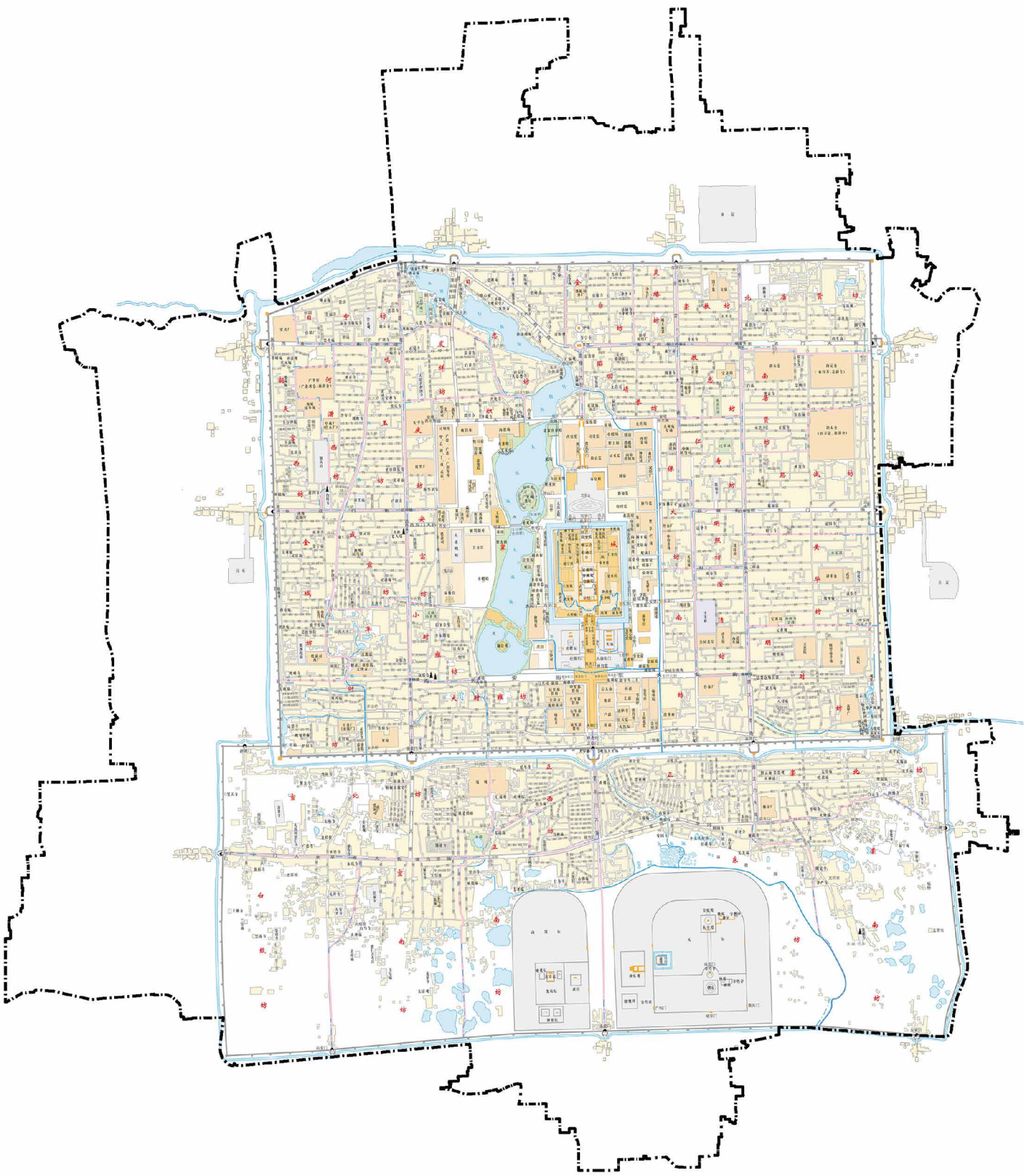
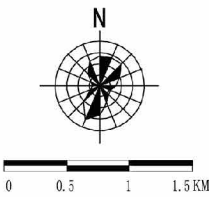
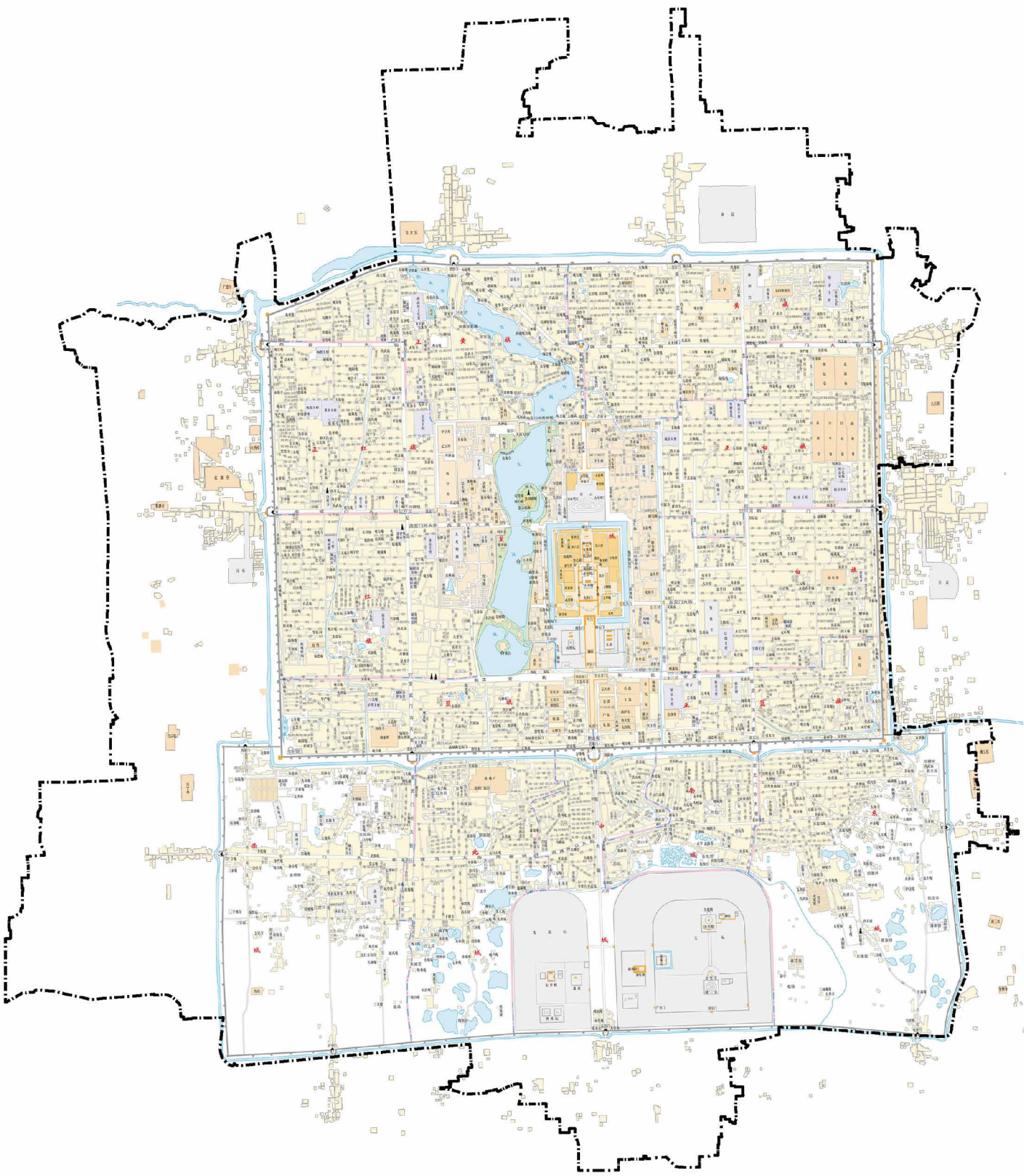


图 003 明北京城及城外关厢地区示意图

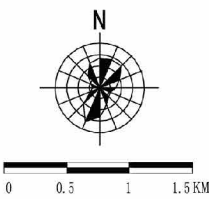
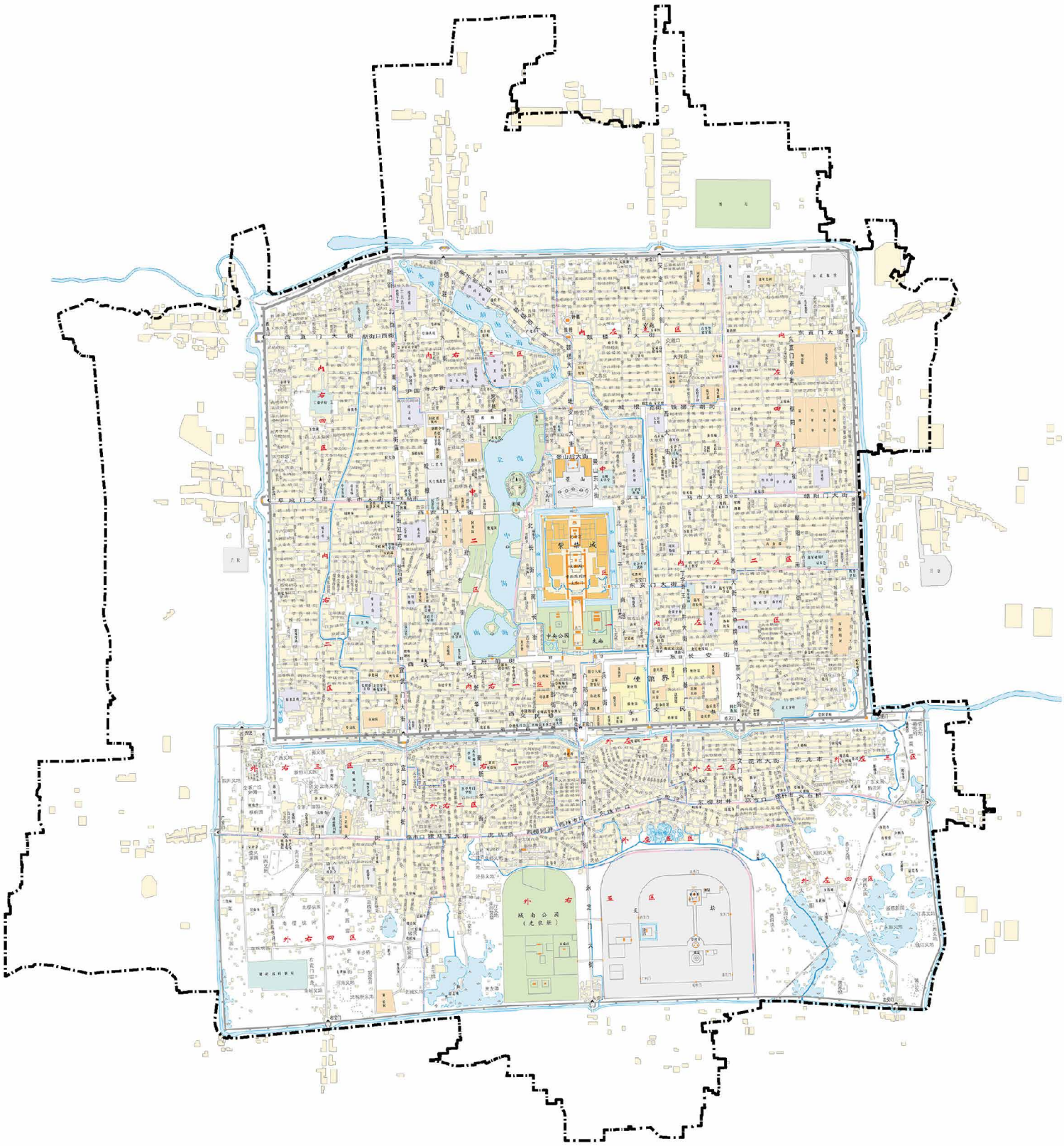
首都功能核心区控制性详细规划（街区层面）



- 图 例
- 衙署、军营、仓库
 - 王府
 - 坛庙
 - 苑囿
 - 规划范围

图 004 清北京城及城外关厢地区示意图

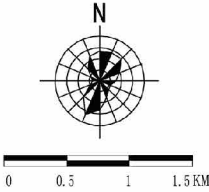
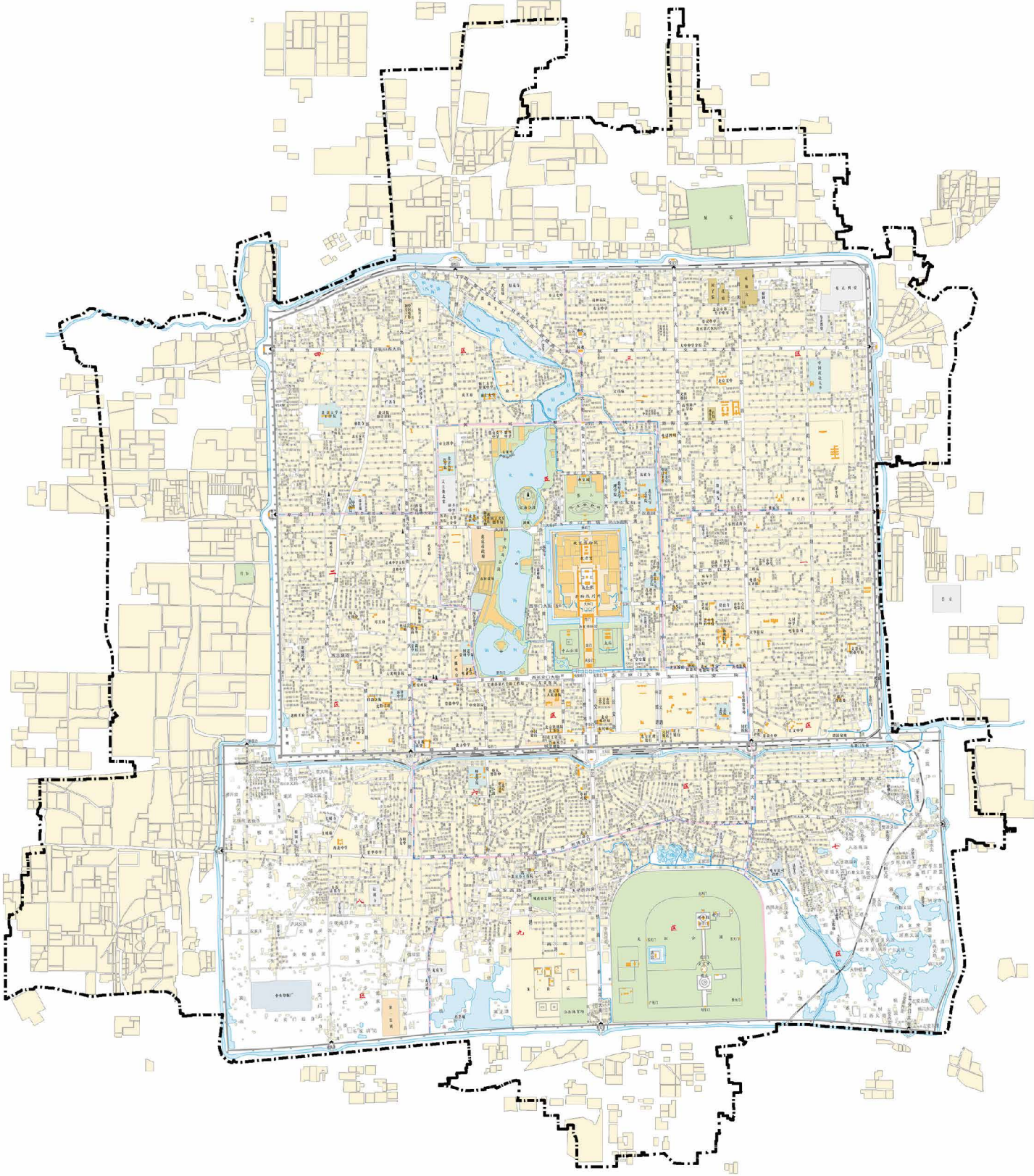
首都功能核心区控制性详细规划（街区层面）



- 图 例
- 衙署、仓库
 - 王府
 - 学堂、医院、工商
实业
 - 坛庙
 - 使馆
 - 公园、苑囿
 - 规划范围

图 005 二十世纪初期老城及周边地区示意图

首都功能核心区控制性详细规划（街区层面）



- 图 例
- 机关
 - 博物馆、图书馆
 - 学校、医院
 - 寺庙
 - 工厂
 - 公园
 - 规划范围

图 006 二十世纪五十年代老城及周边地区示意图

首都功能核心区控制性详细规划（街区层面）

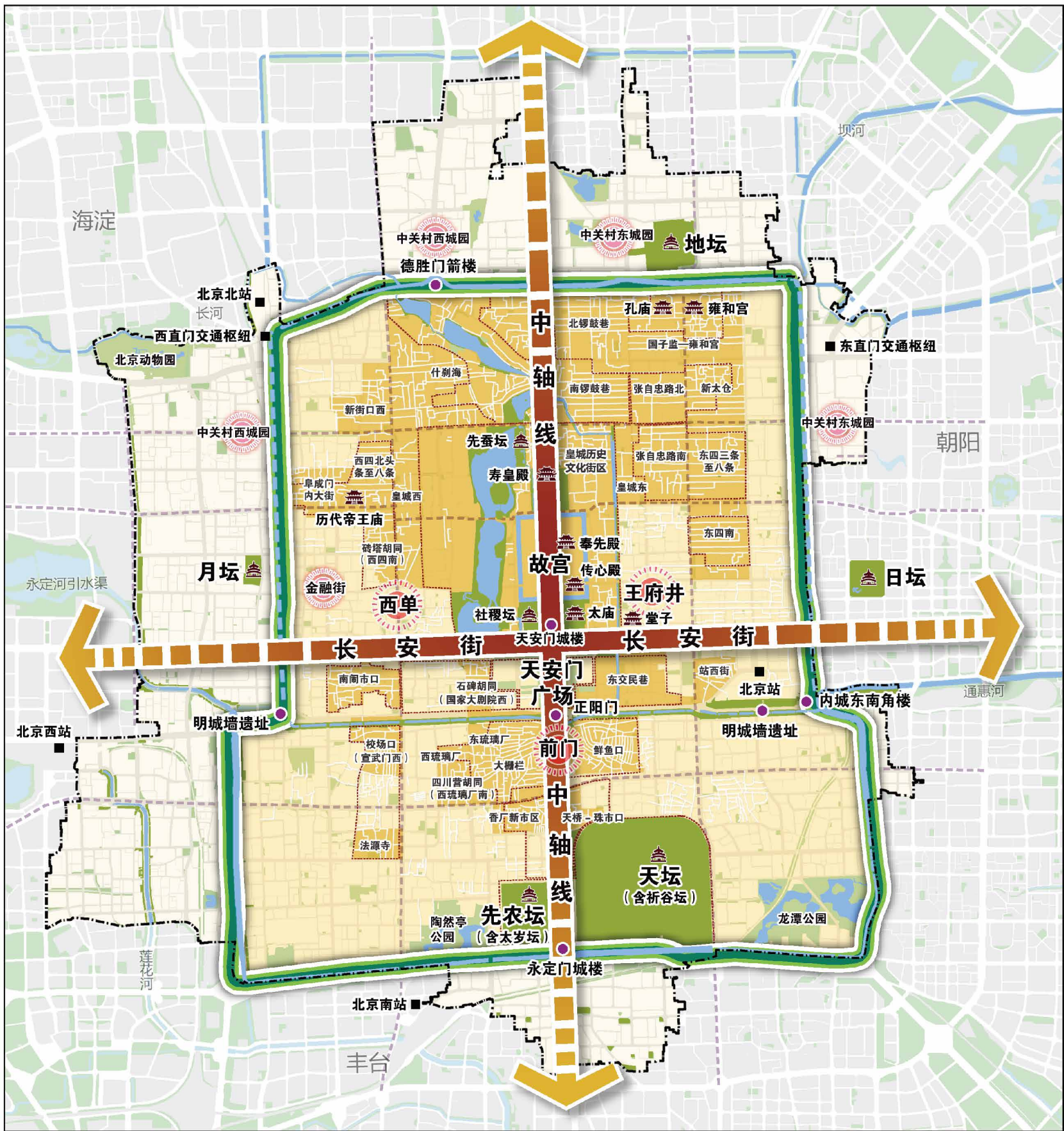


图 007 空间结构规划图

首都功能核心区控制性详细规划（街区层面）


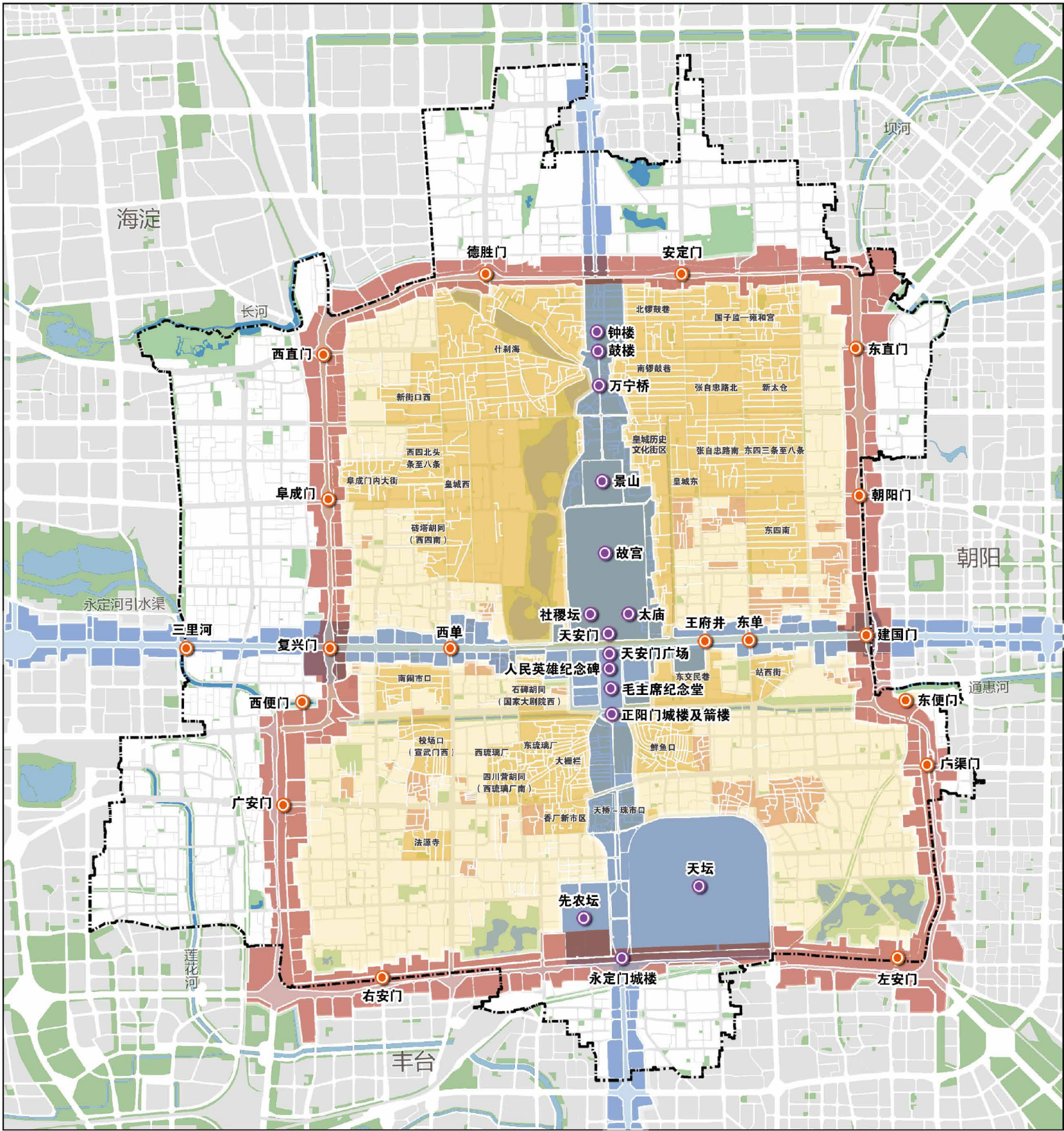


图 008 两轴及二环空间管控规划图

首都功能核心区控制性详细规划（街区层面）


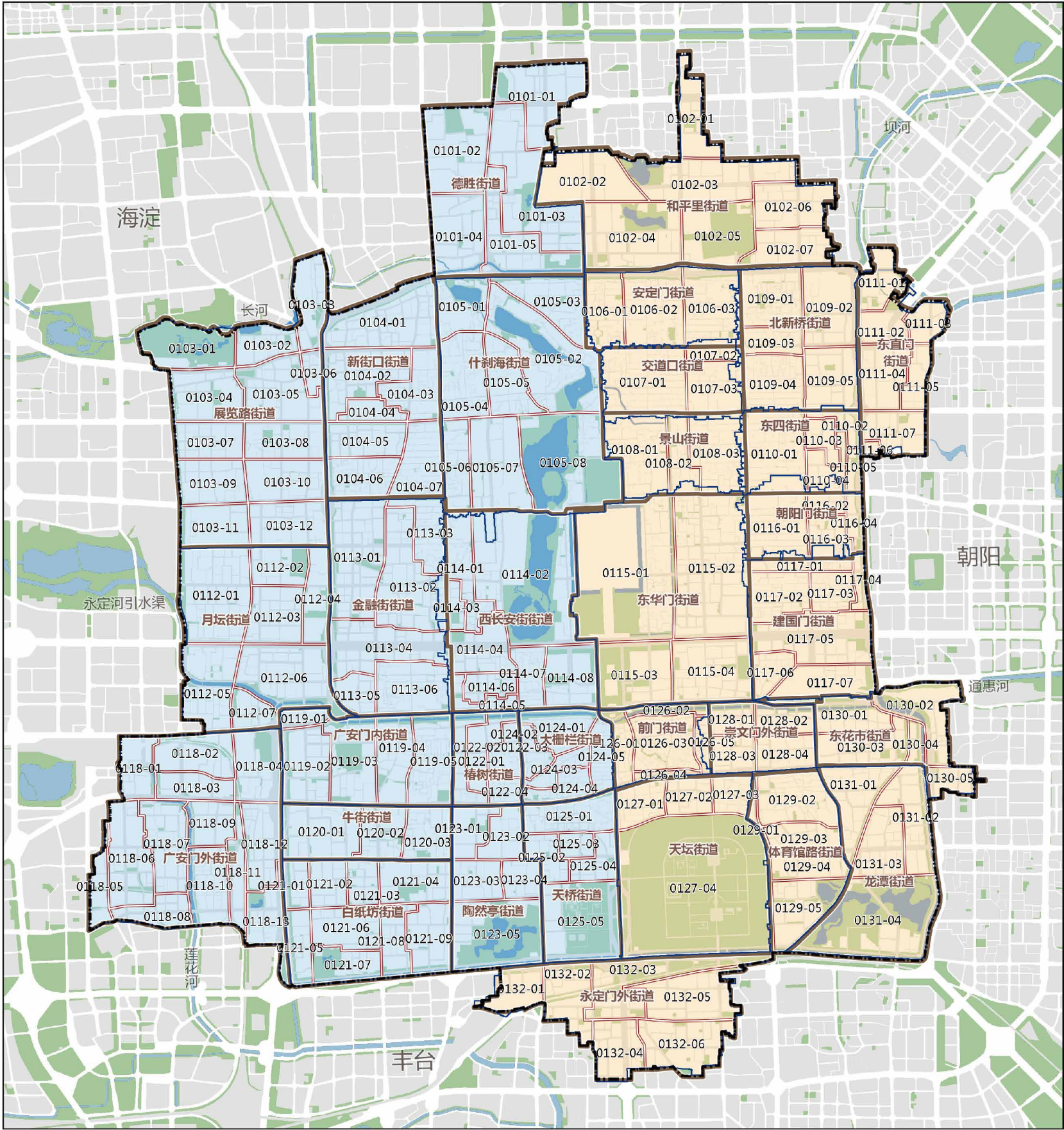


图 009 街道街区划分示意图

首都功能核心区控制性详细规划（街区层面）


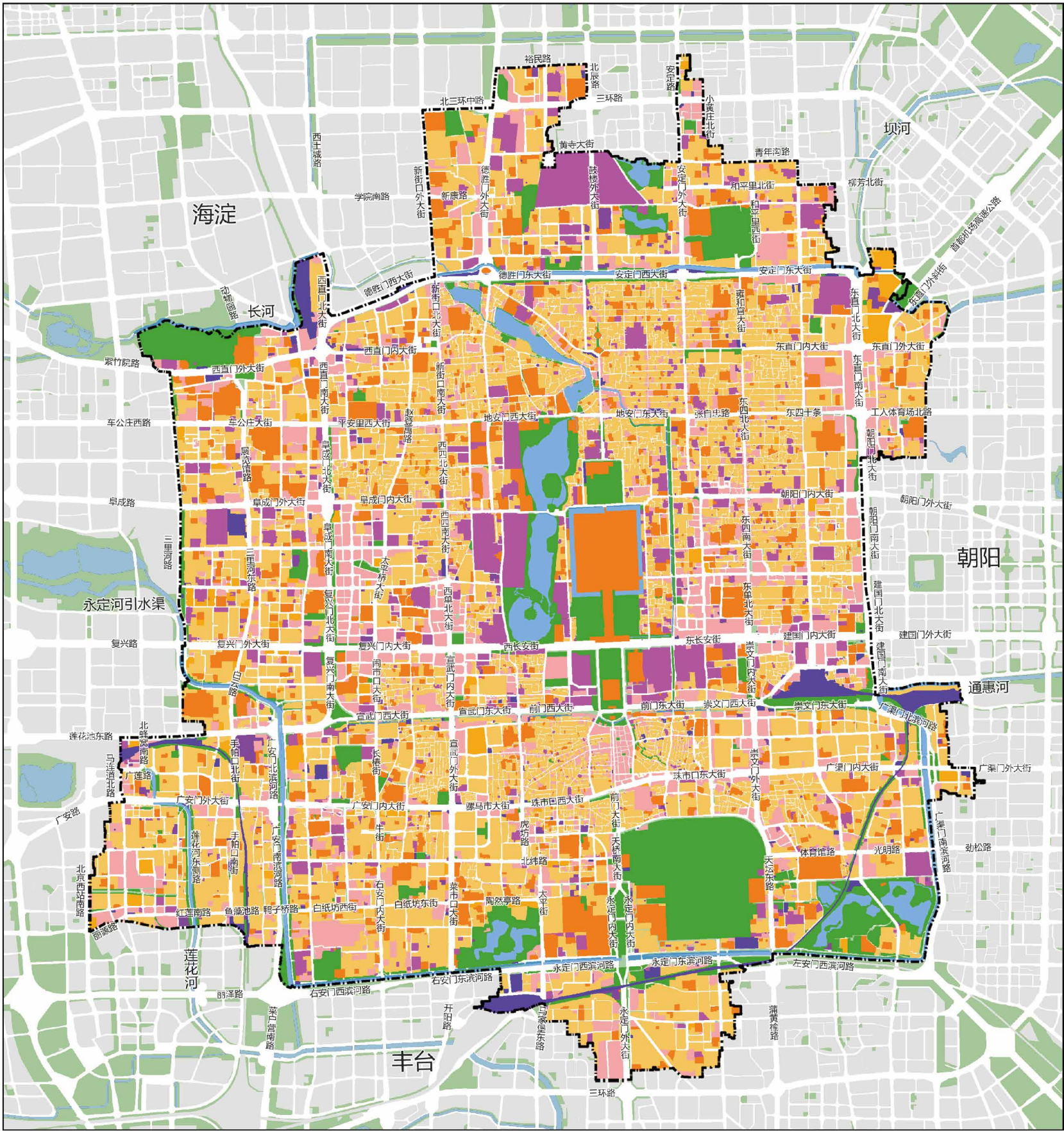


图 010 用地功能现状图

首都功能核心区控制性详细规划（街区层面）

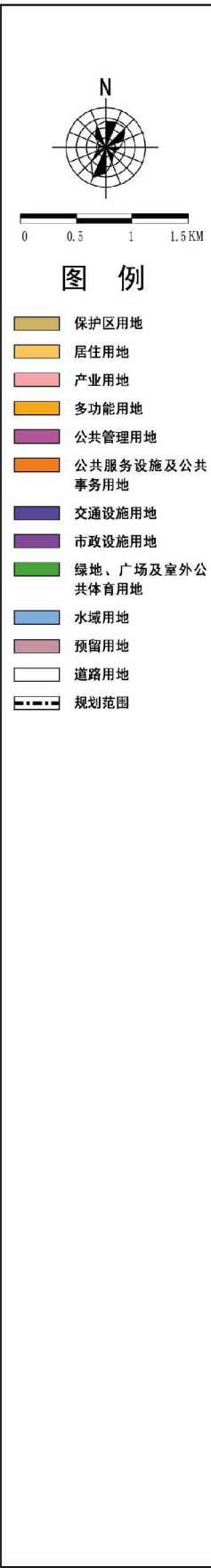
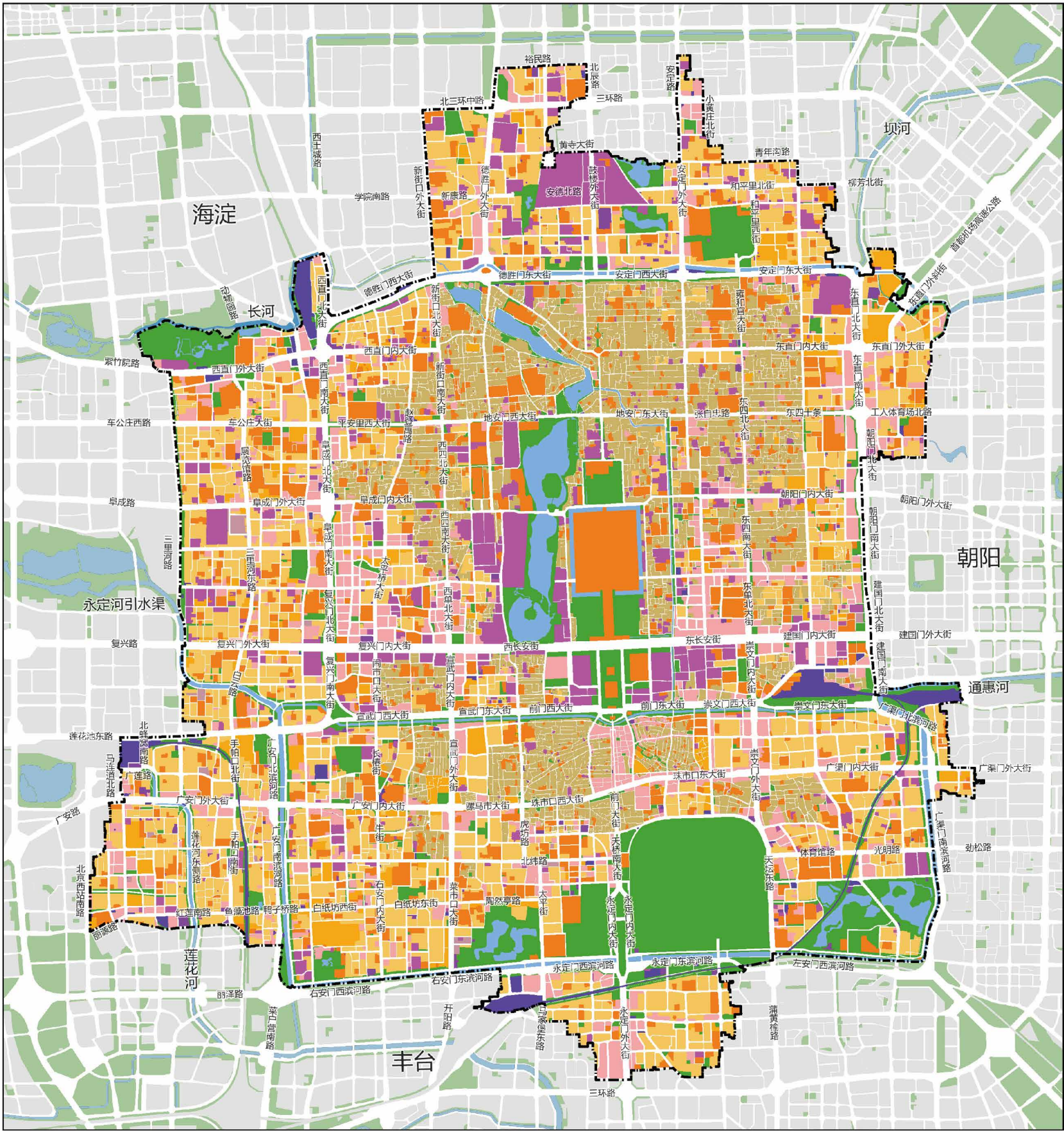
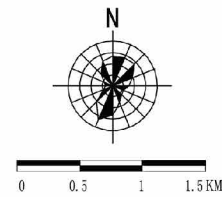
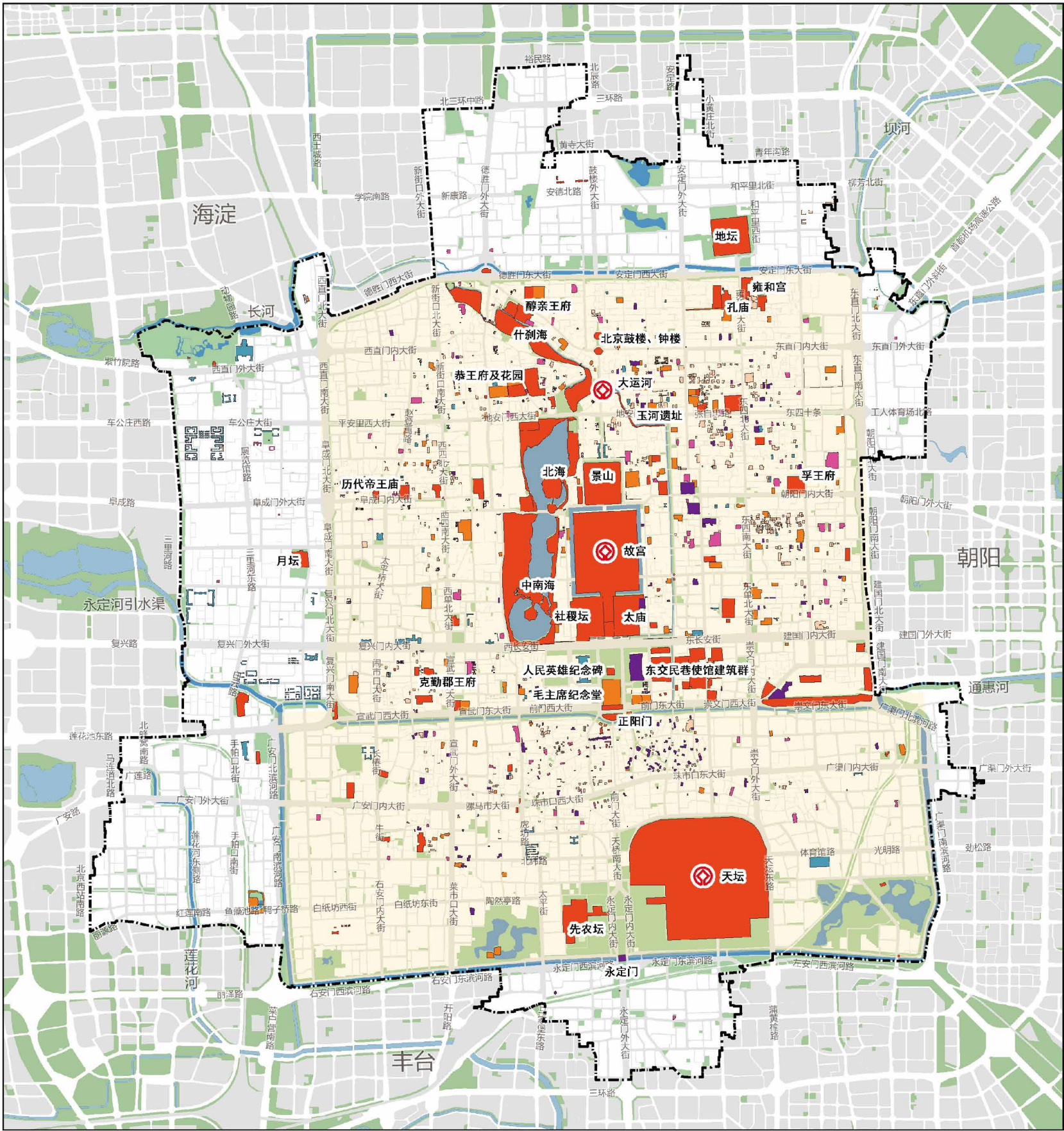


图 011 用地功能规划图

首都功能核心区控制性详细规划（街区层面）



图例

- 世界文化遗产
- 全国重点文物保护单位
- 北京市市级文物保护单位
- 区级文物保护单位
- 尚未核定为文物保护单位的不可移动文物
- 第一批公布历史建筑
- 潜在历史建筑
- 规划范围

注：以下图则中所
示普查登记在册文
物，即为尚未核定
为文物保护单位的
不可移动文物。

图 012 世界文化遗产、不可移动文物及历史建筑分布图

首都功能核心区控制性详细规划（街区层面）


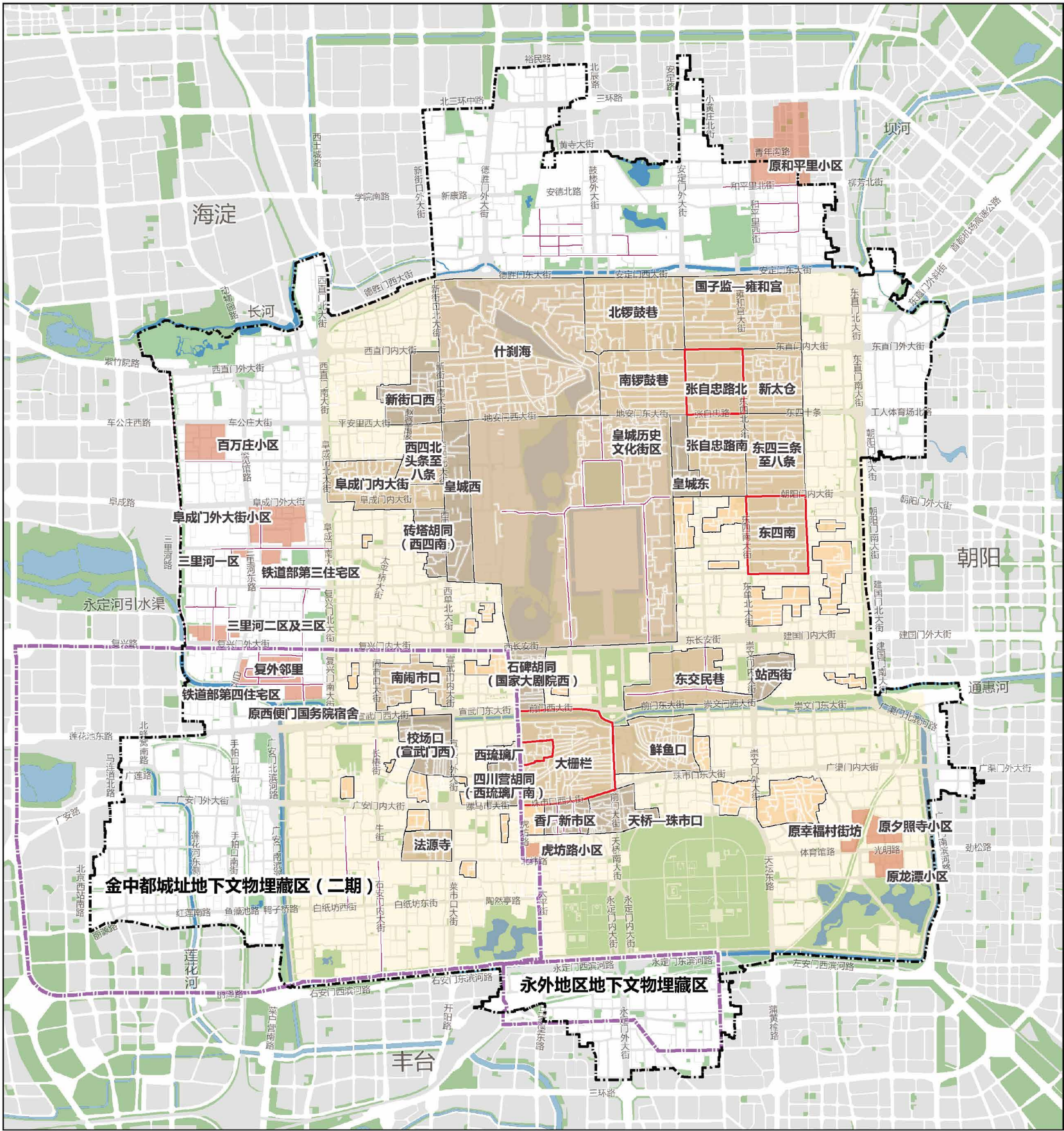


图 013 历史文化街区、特色地区及地下文物埋藏区规划图

首都功能核心区控制性详细规划（街区层面）

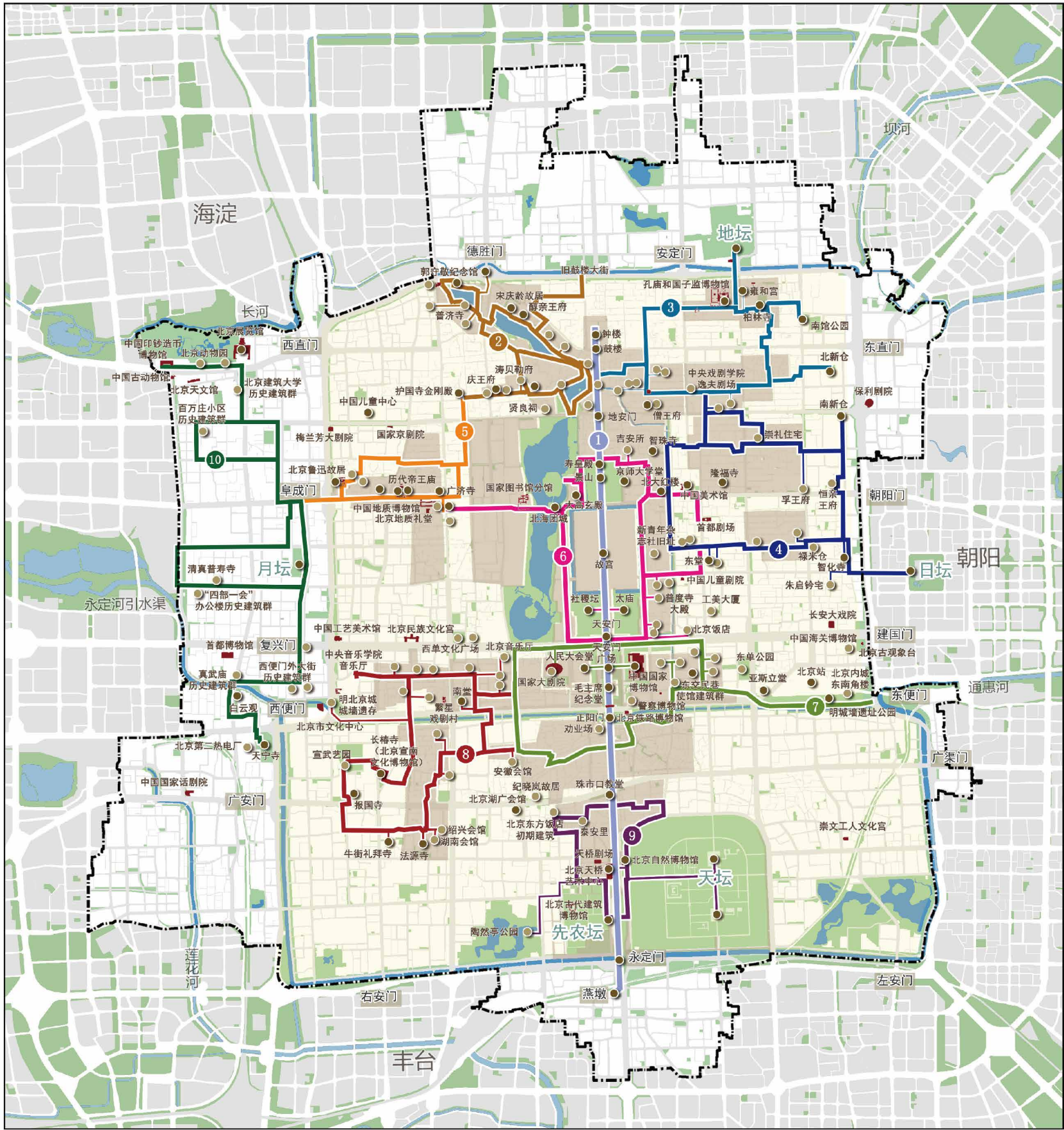


图 014 文化传承系统规划图

首都功能核心区控制性详细规划（街区层面）


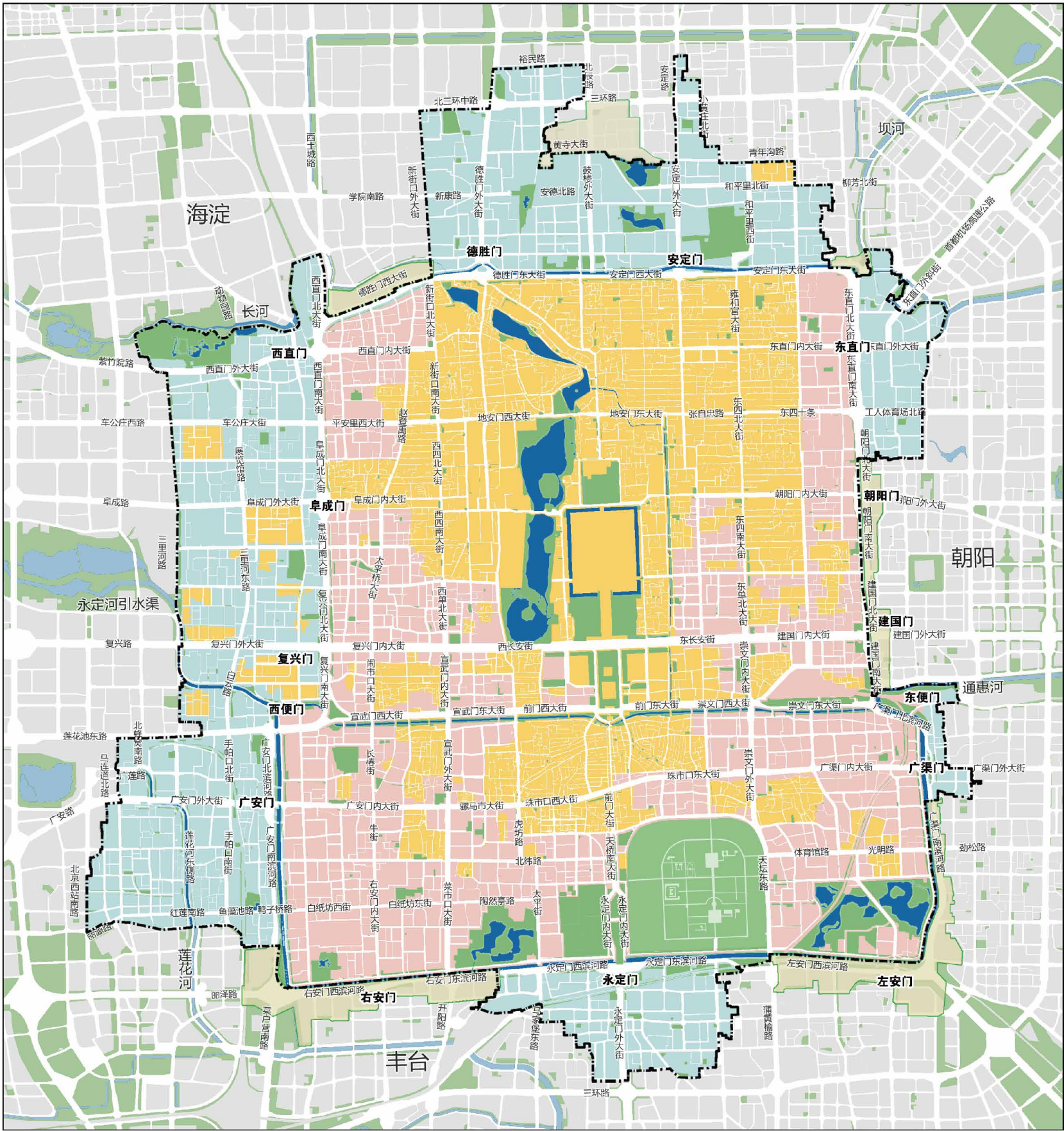


图 015 建筑风貌及建筑高度管控示意图

首都功能核心区控制性详细规划（街区层面）

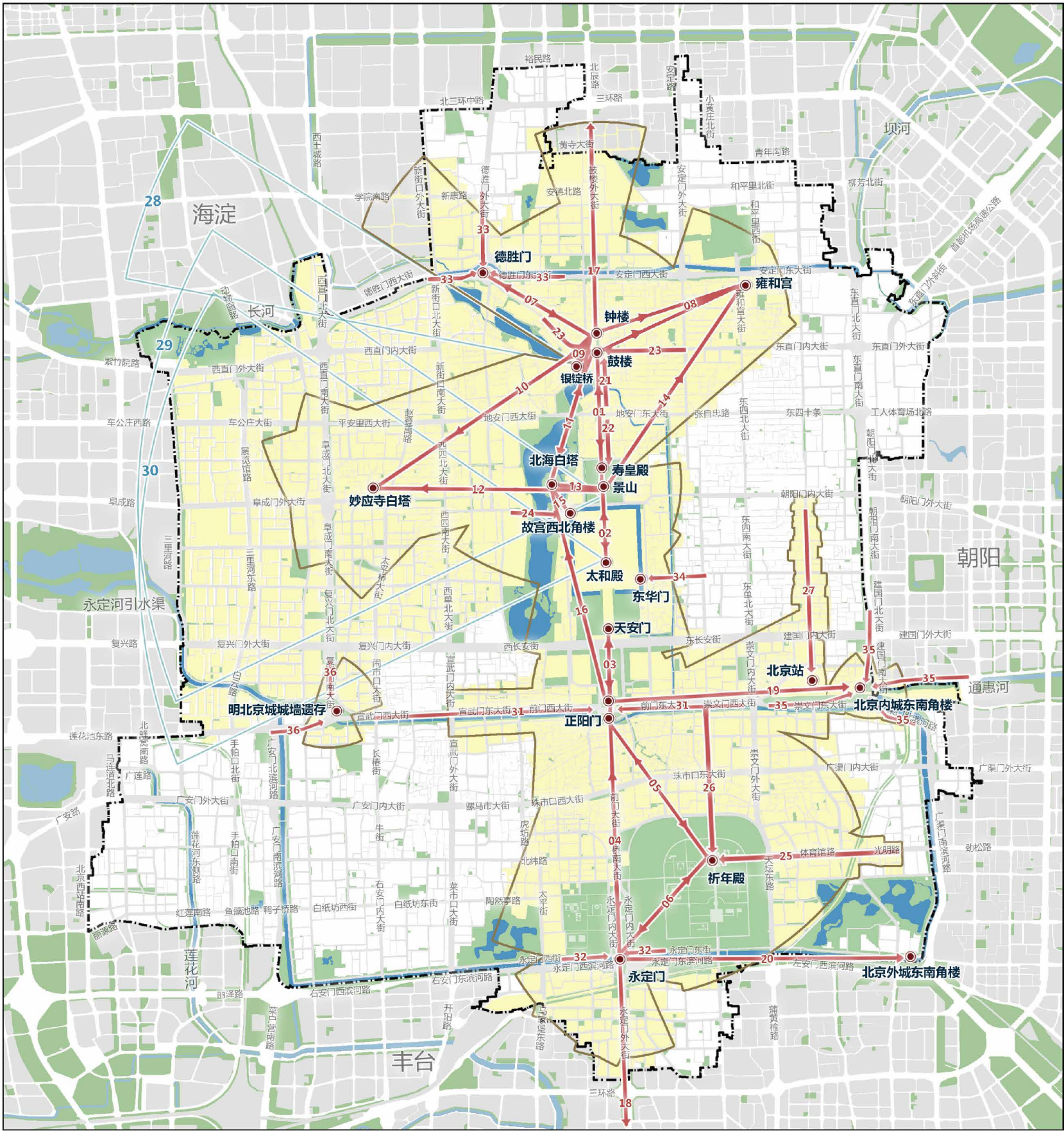


图 例

- 战略性景观标志物
- 看历史类景观视廊
- 看山水类景观视廊
- 视廊控制线
- 视廊管控区
- 规划范围

- 01 鼓楼—景山互眺
- 02 景山—故宫互眺
- 03 天安门—正阳门互眺
- 04 正阳门—永定门互眺
- 05 正阳门—祈年殿互眺
- 06 祈年殿—永定门互眺
- 07 钟楼—德胜门互眺
- 08 钟鼓楼望雍和宫
- 09 银锭桥望鼓楼
- 10 钟鼓楼望妙应寺白塔
- 11 钟鼓楼—北海白塔互眺
- 12 景山望妙应寺白塔
- 13 景山—北海白塔互眺
- 14 景山望雍和宫
- 15 故宫西北角楼—北海白塔互眺
- 16 正阳门望北海白塔
- 17 钟鼓楼望北中轴
- 18 永定门望南中轴
- 19 正阳门望北京内城东南角楼
- 20 永定门望北京外城东南角楼
- 21 地安门外大街望鼓楼
- 22 地安门内大街望寿皇殿
- 23 鼓楼东西大街望鼓楼
- 24 文津街望故宫西北角楼
- 25 体育馆路望祈年殿
- 26 祈年大街望祈年殿
- 27 北京站街望北京站
- 28 银锭观山
- 29 景山望西山
- 30 太和殿望西山
- 31 前门东西大街望正阳门
- 32 永定门东西街望永定门
- 33 二环路、德外大街望德胜门
- 34 东华门大街望东华门
- 35 二环路、通惠河北路、崇文门东大街望北京内城东南角楼
- 36 二环路望明北京城墙遗址

图 016 景观视廊保护控制规划图

首都功能核心区控制性详细规划（街区层面）


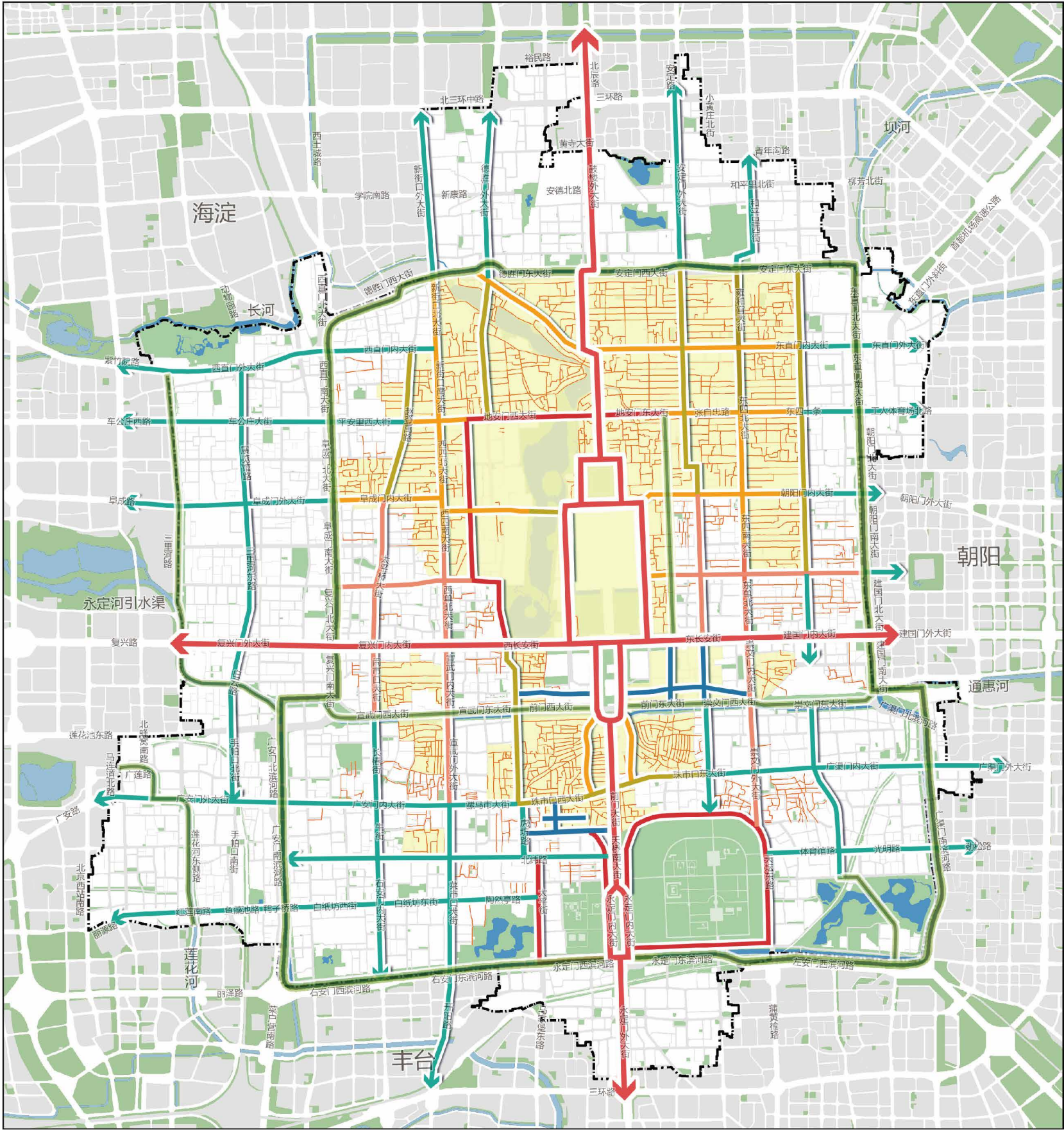


图 017 特色风貌街巷及传统胡同规划图

首都功能核心区控制性详细规划（街区层面）


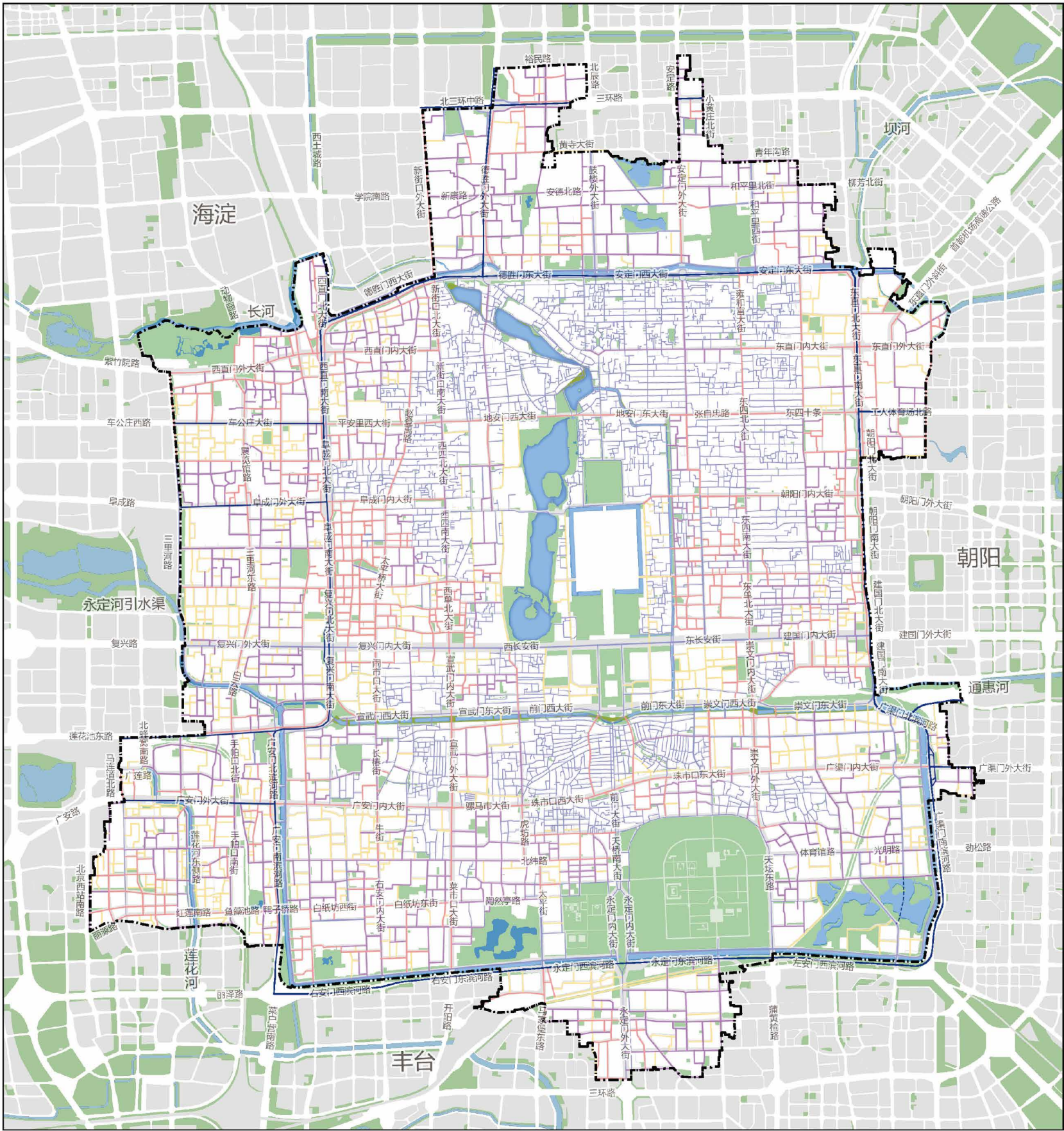
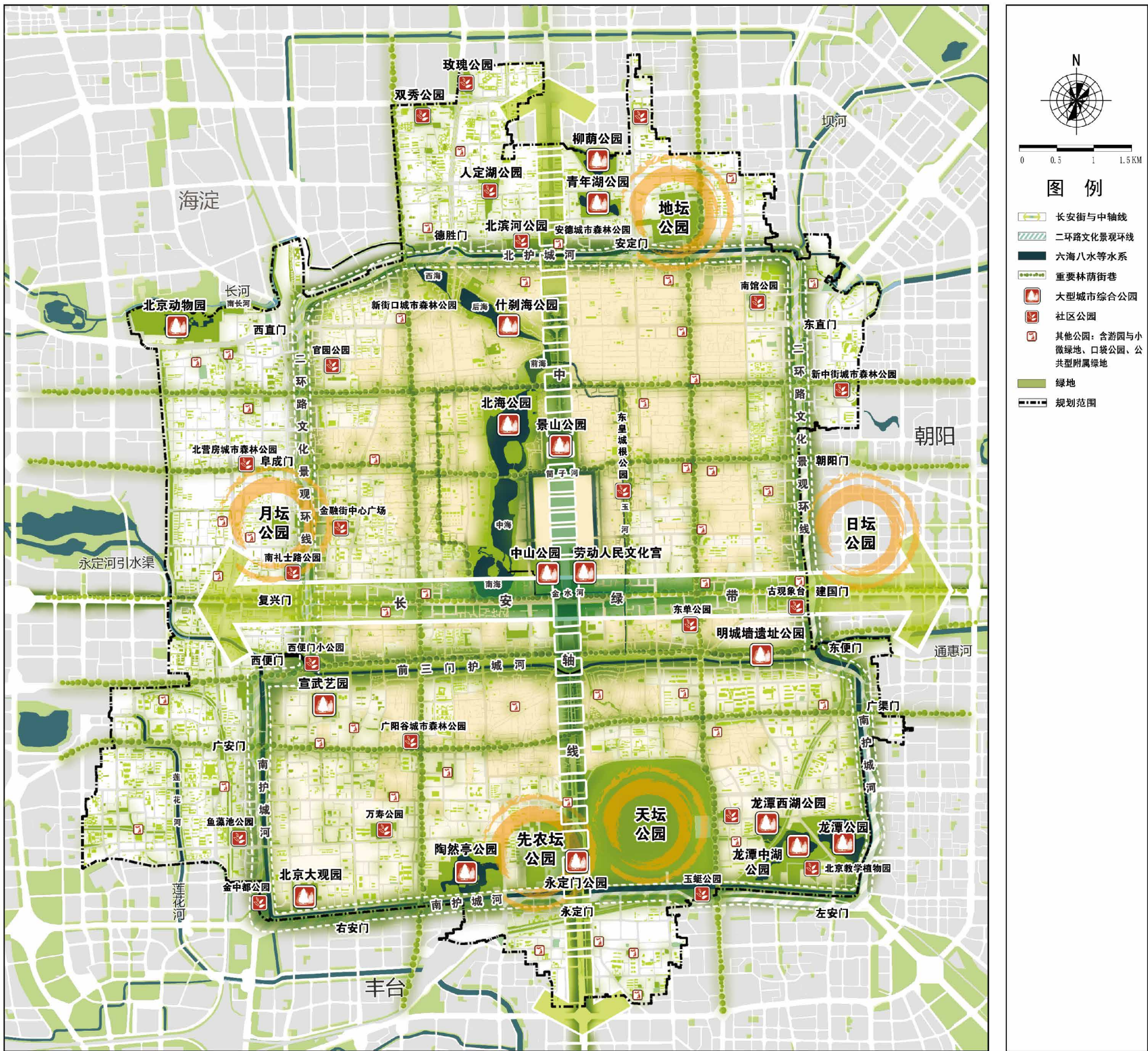


图 018 街道功能分类示意图

首都功能核心区控制性详细规划（街区层面）



首都功能核心区控制性详细规划（街区层面）


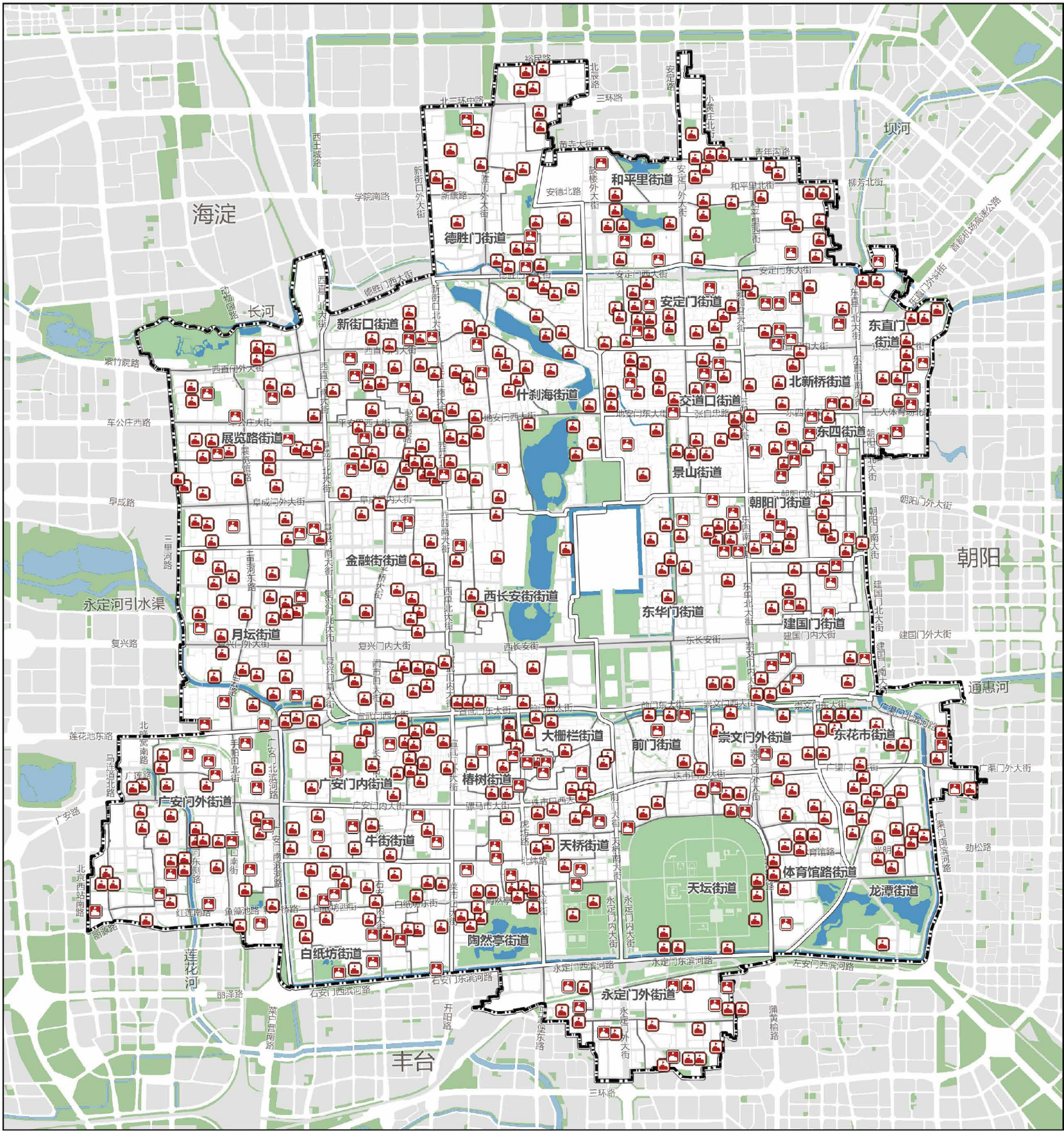


图 020 基础教育设施布局规划示意图

首都功能核心区控制性详细规划（街区层面）

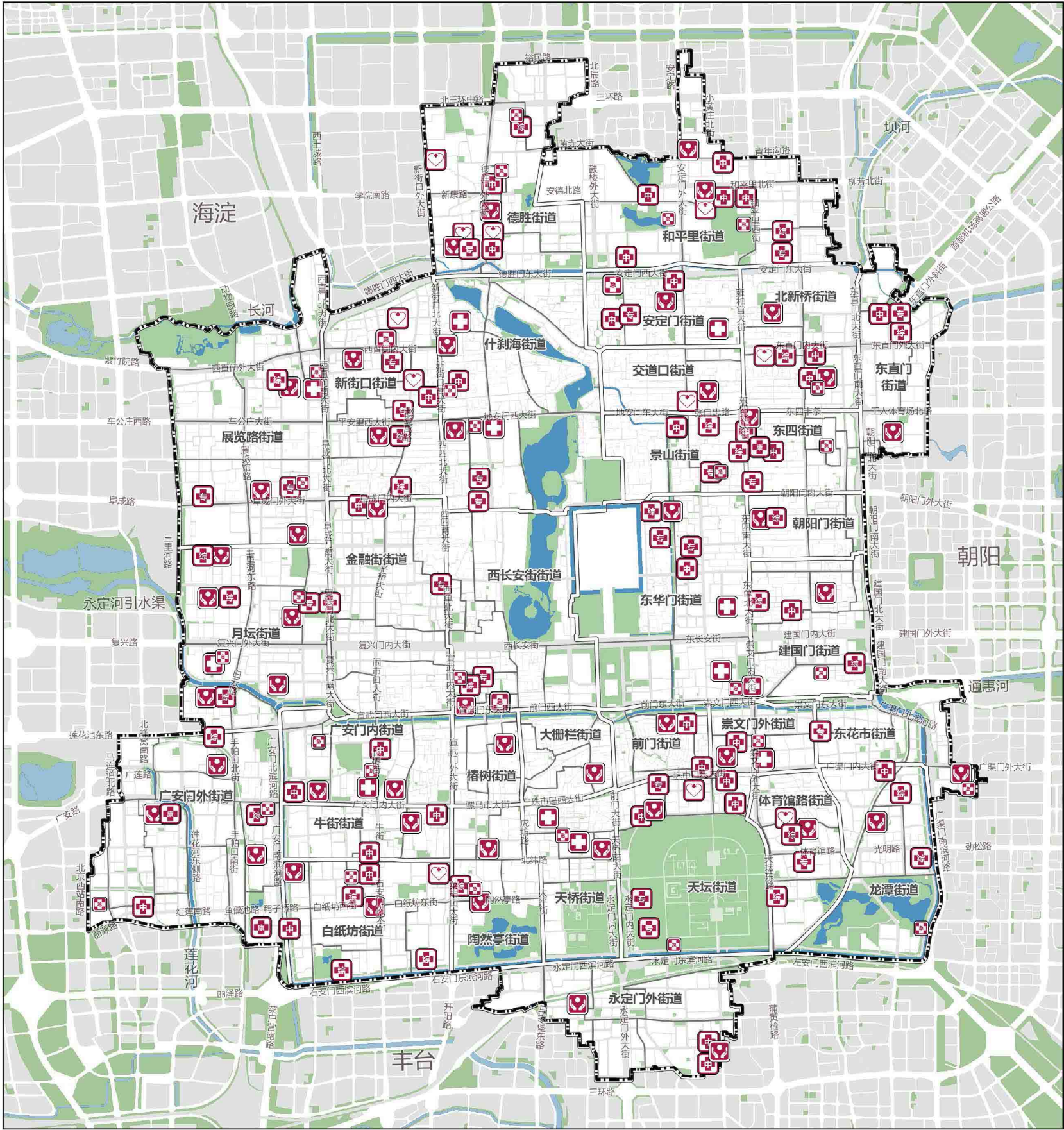


图 021 医疗设施布局规划示意图

首都功能核心区控制性详细规划（街区层面）

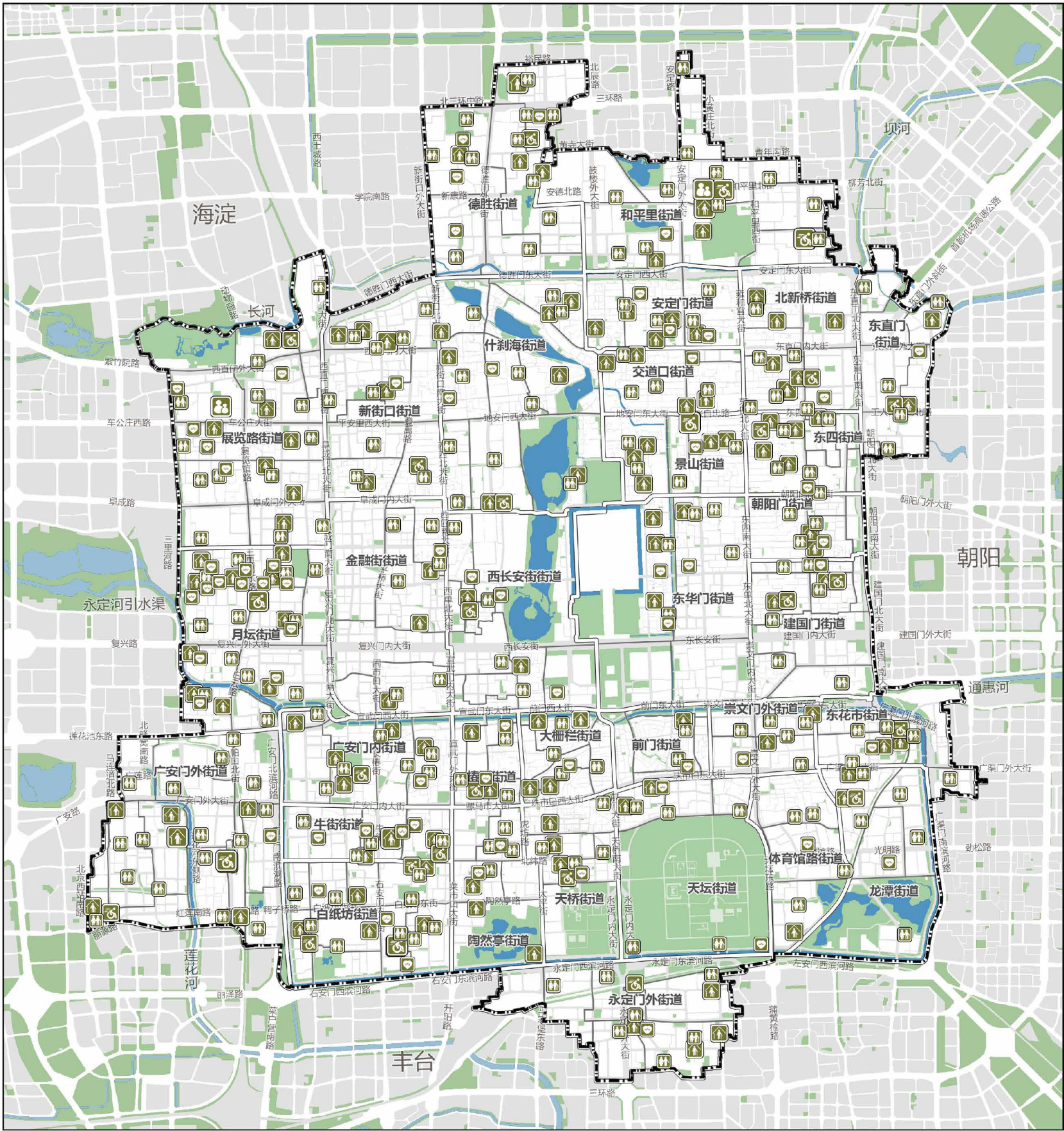


图 022 养老福利设施布局规划示意图

首都功能核心区控制性详细规划（街区层面）

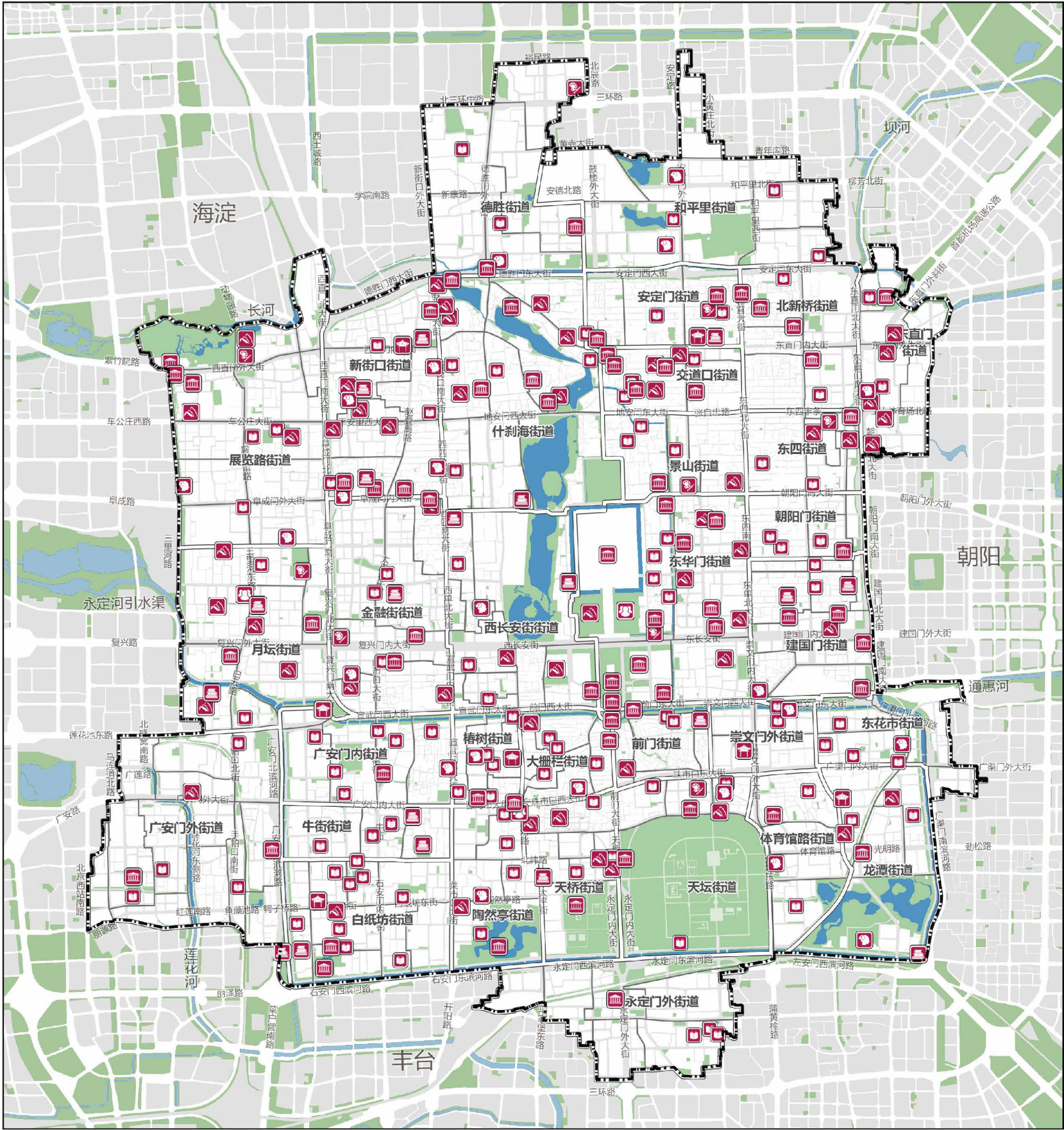


图 023 文化设施布局规划示意图

首都功能核心区控制性详细规划（街区层面）


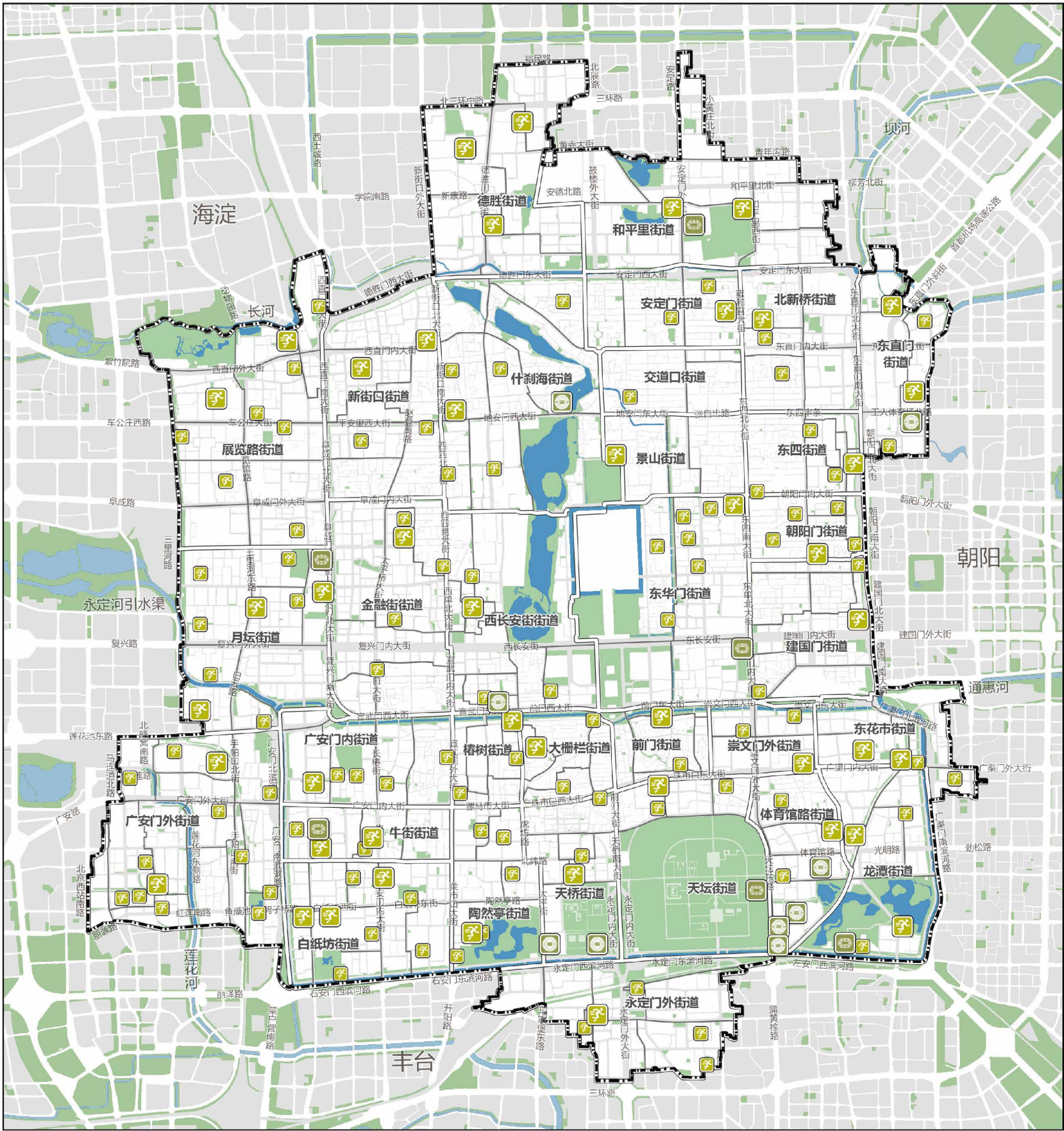


图 024 体育设施布局规划示意图

首都功能核心区控制性详细规划（街区层面）


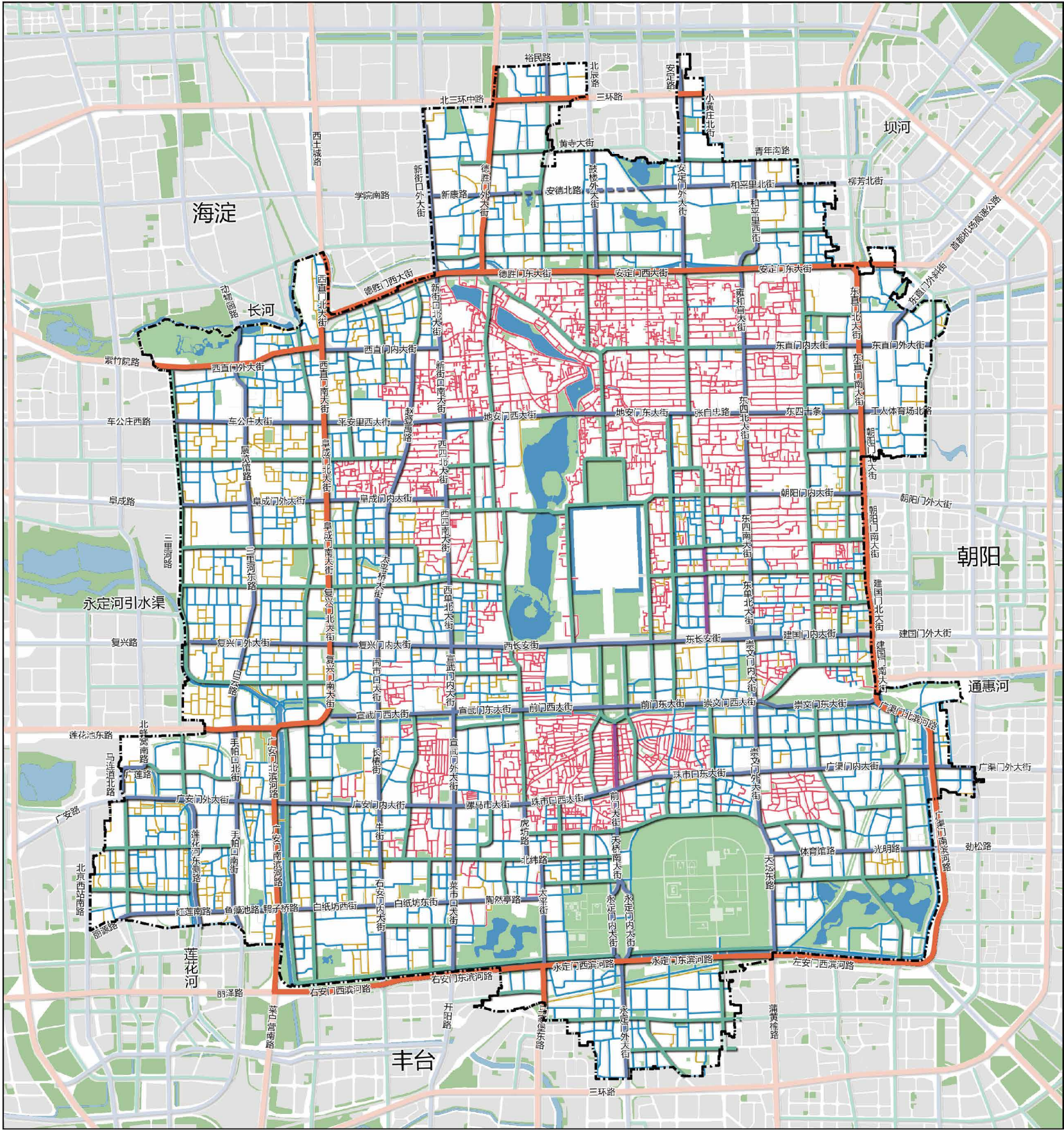


图 025 道路网系统规划图

首都功能核心区控制性详细规划（街区层面）


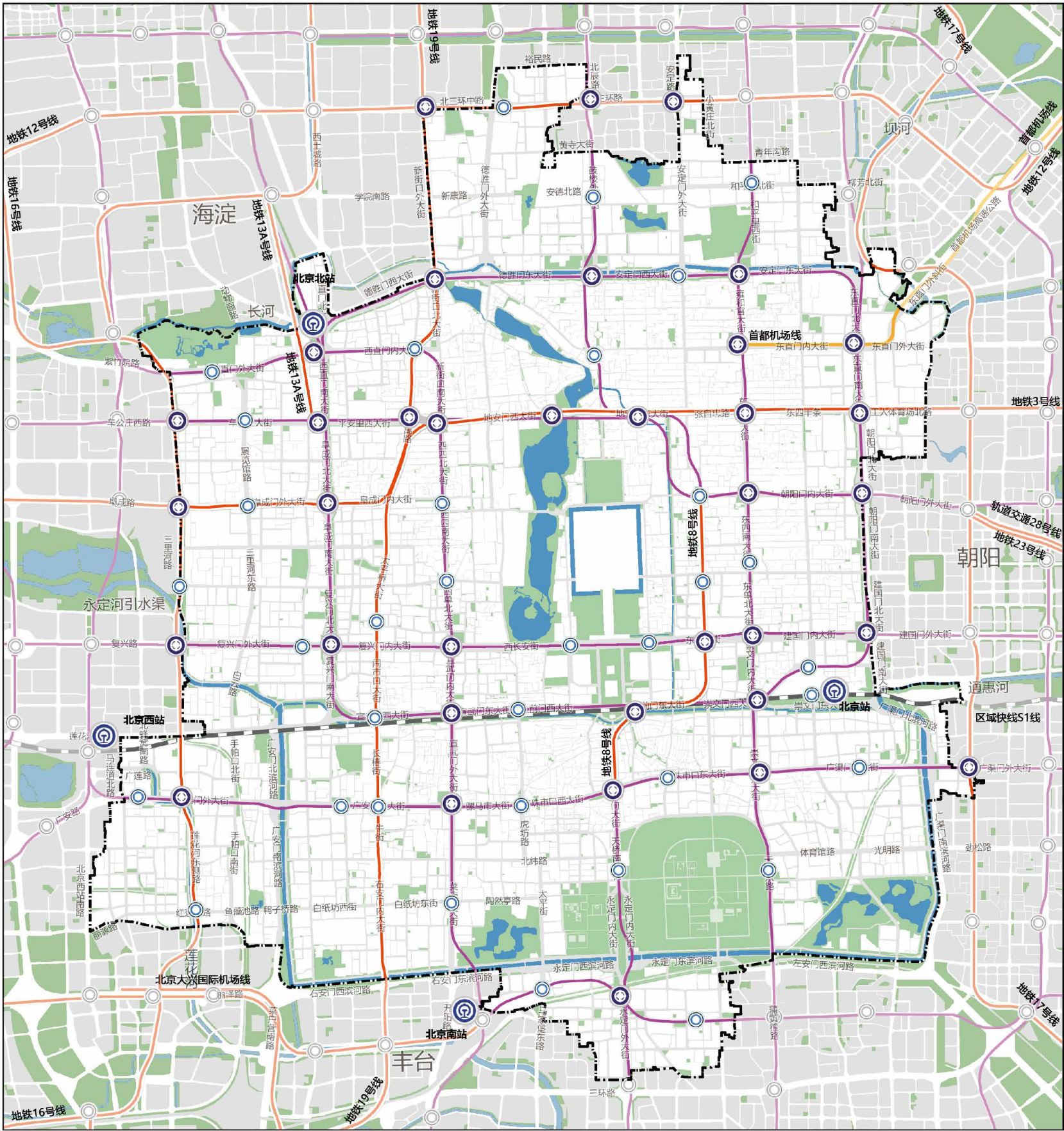


图 026 轨道交通 2022 年规划示意图

首都功能核心区控制性详细规划（街区层面）


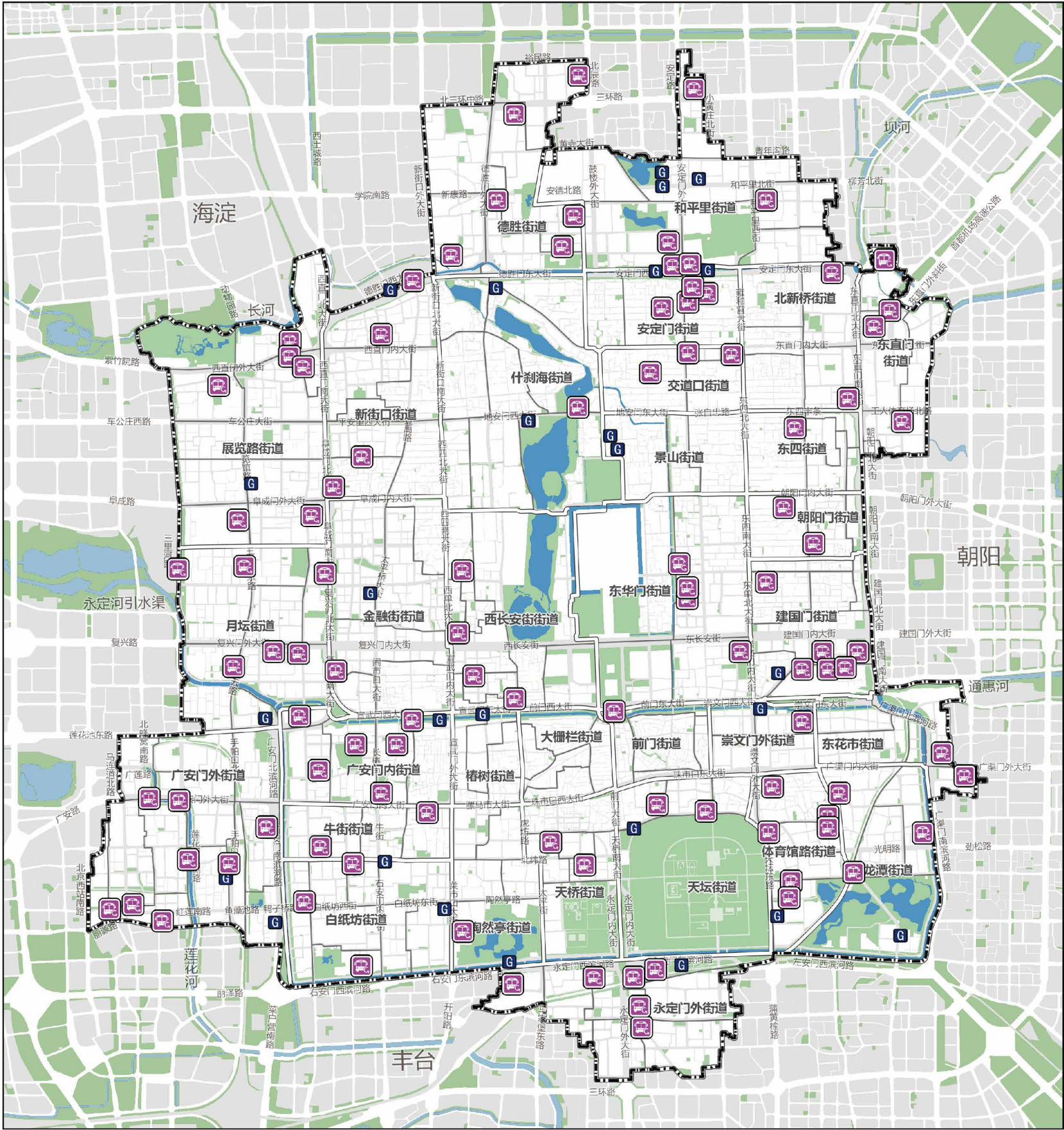


图 027 交通场站布局规划图

首都功能核心区控制性详细规划（街区层面）


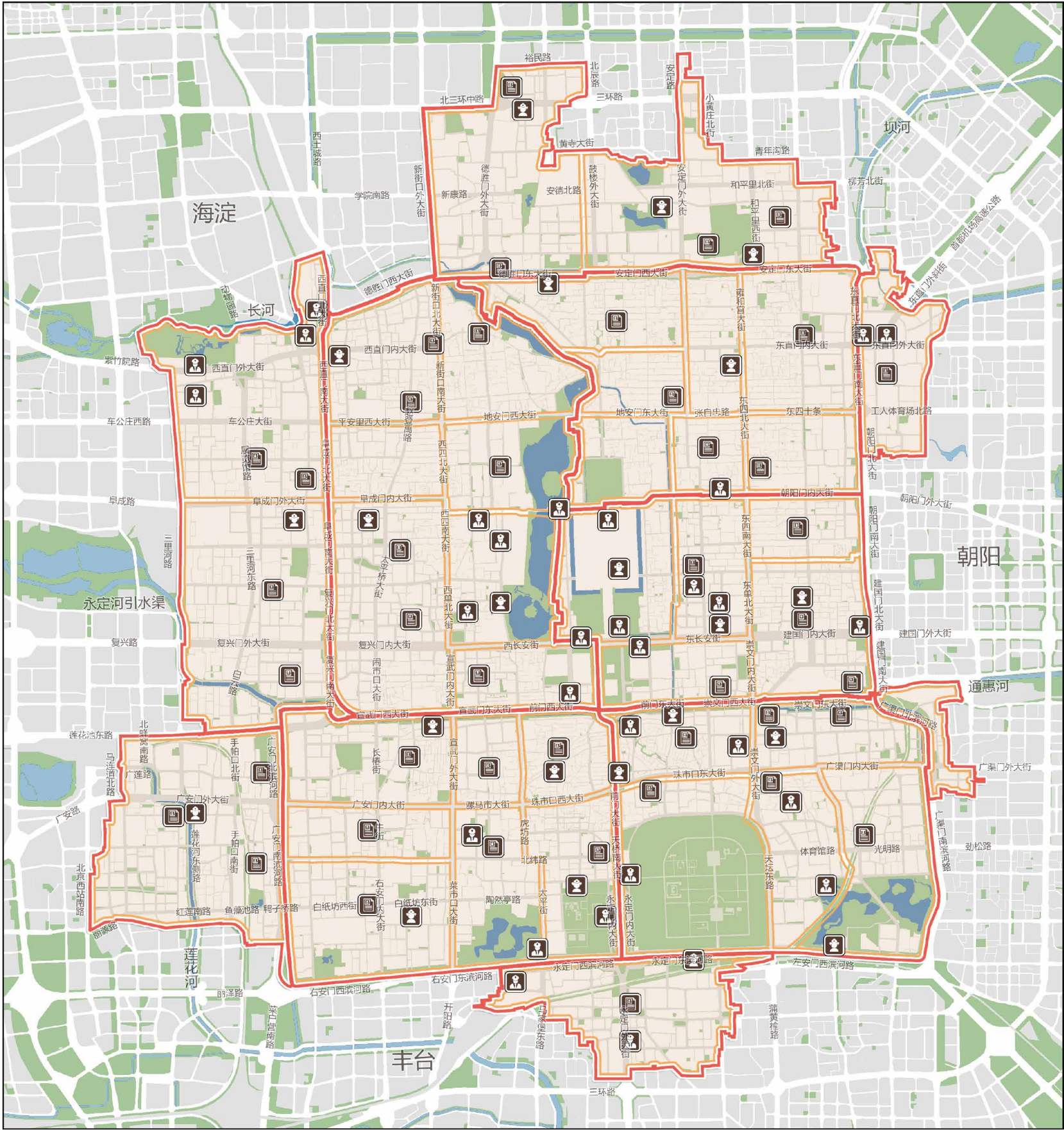


图 028 防灾分区规划示意图

首都功能核心区控制性详细规划（街区层面）

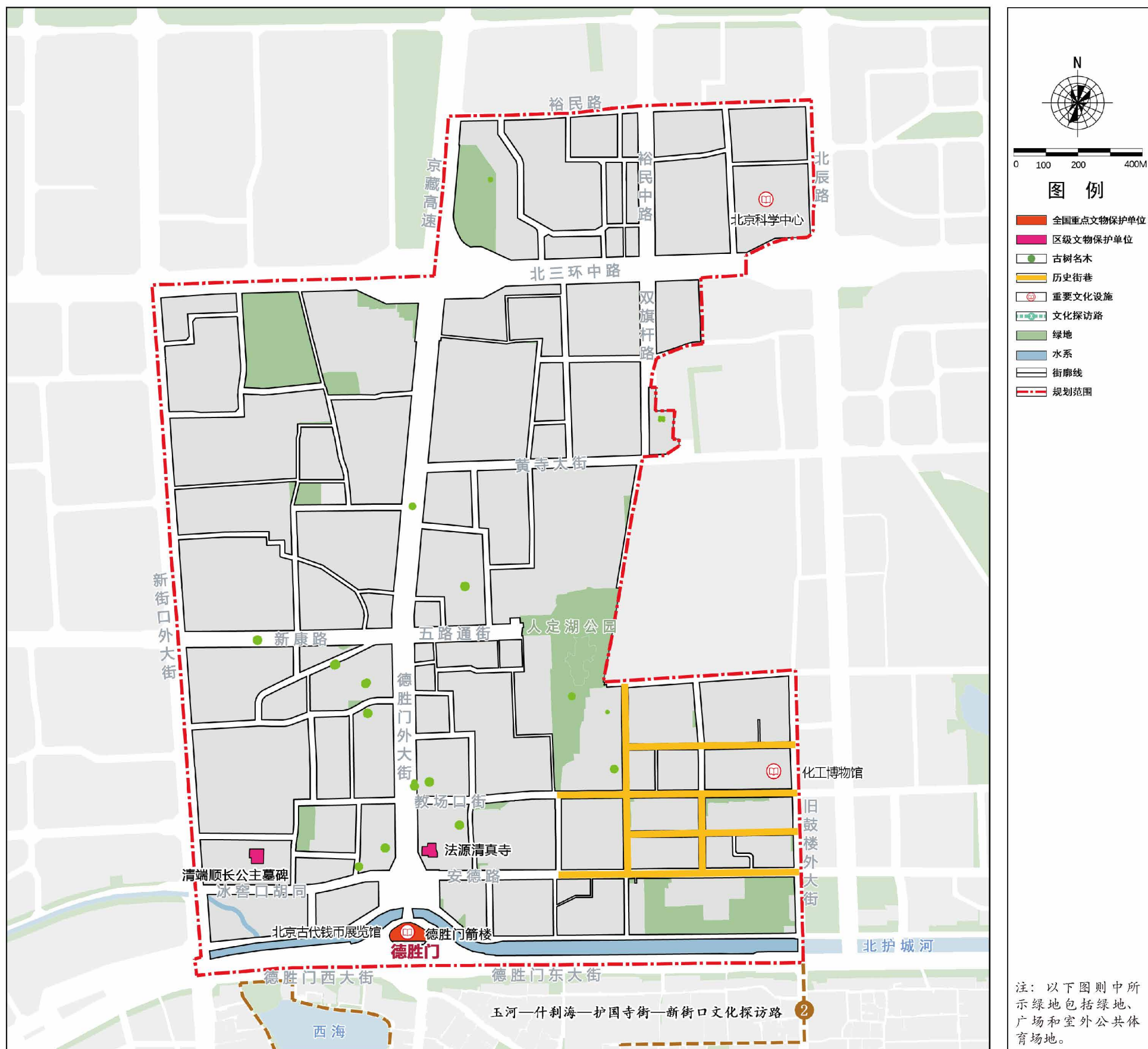


图 029 0101- 德胜街道历史文化保护与传承示意图

首都功能核心区控制性详细规划（街区层面）

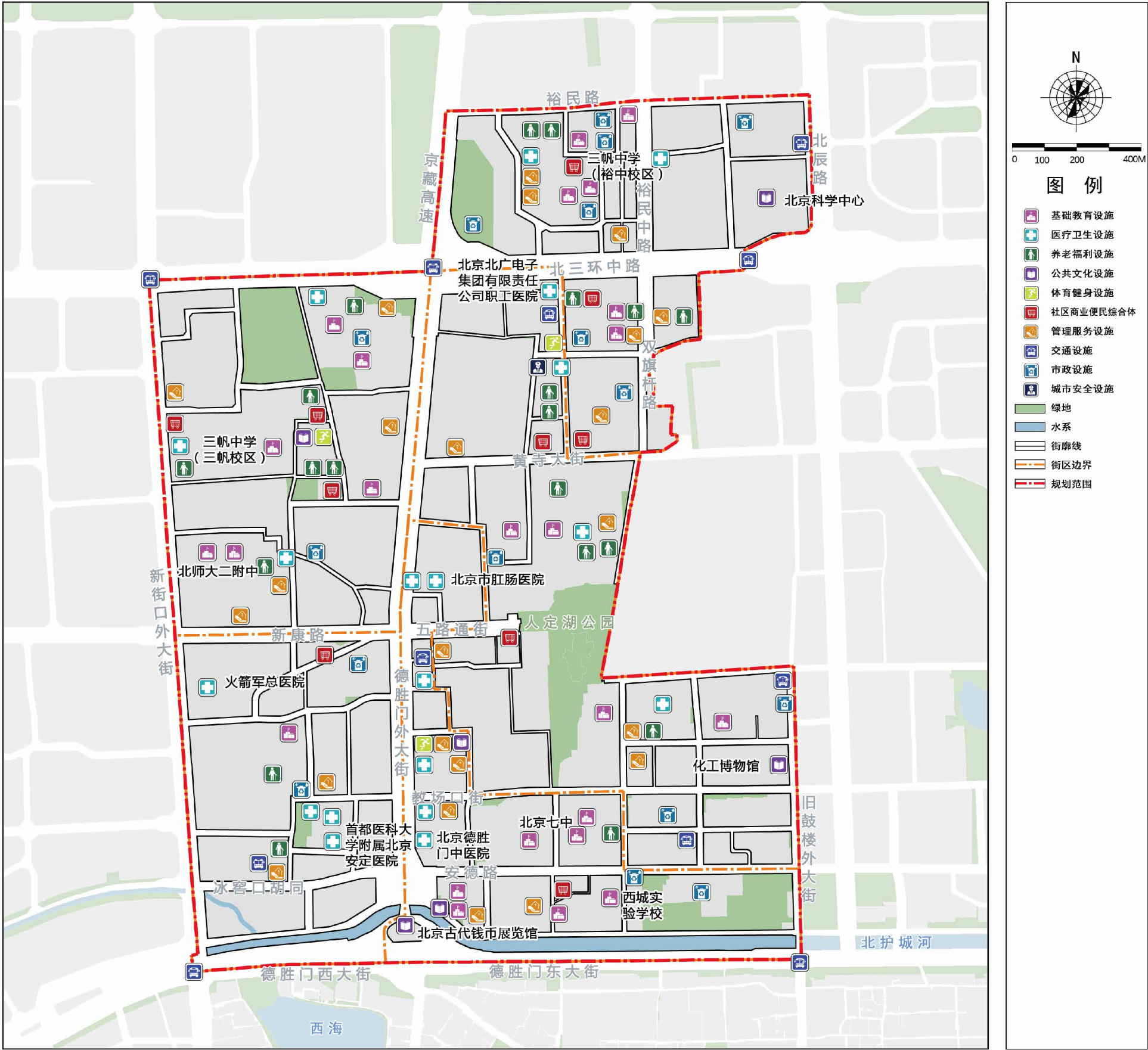


图 030 0101- 德胜街道公共服务、交通市政与城市安全设施配置图

首都功能核心区控制性详细规划（街区层面）


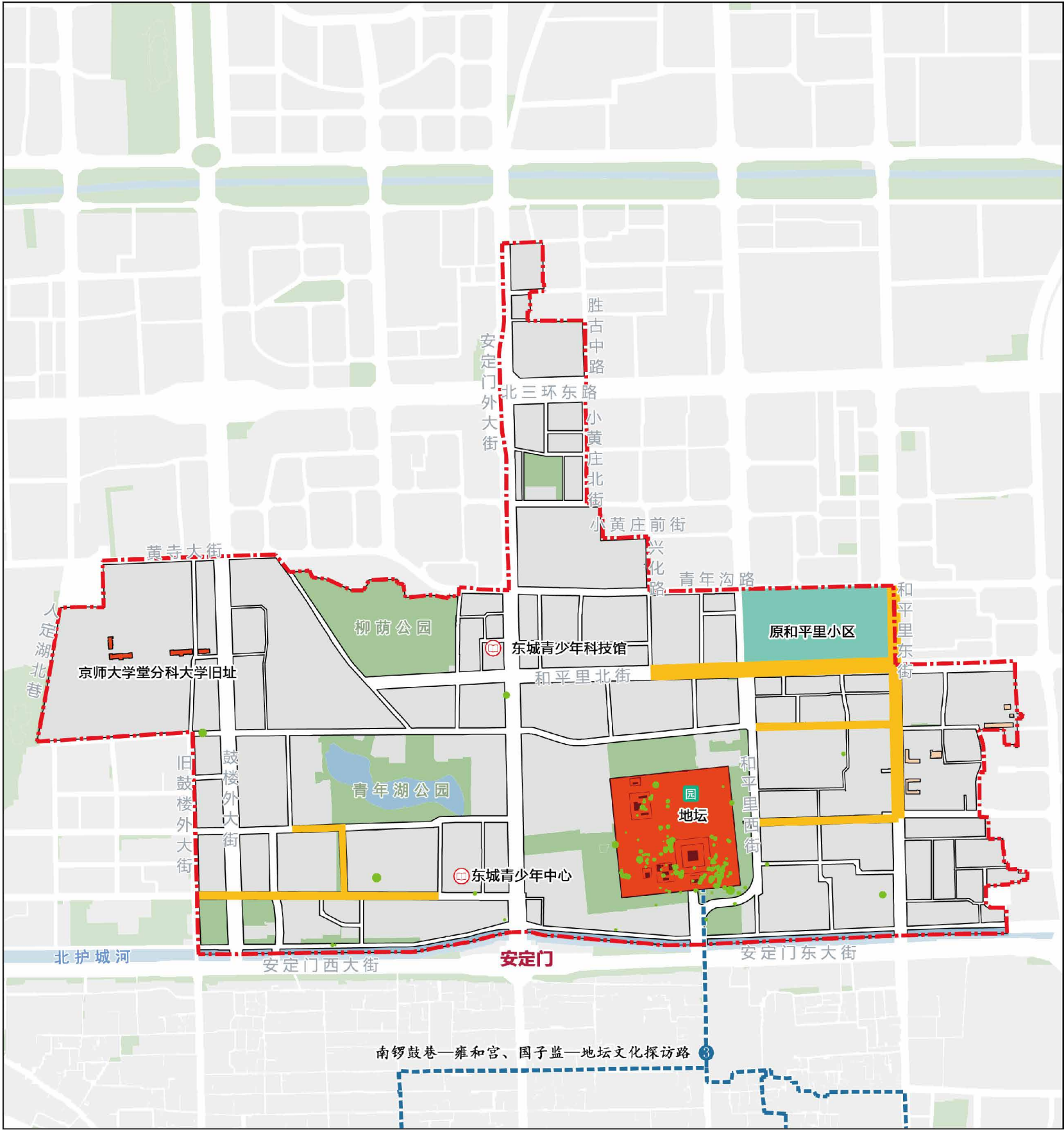


图 031 0102- 和平里街道历史文化保护与传承示意图

首都功能核心区控制性详细规划（街区层面）

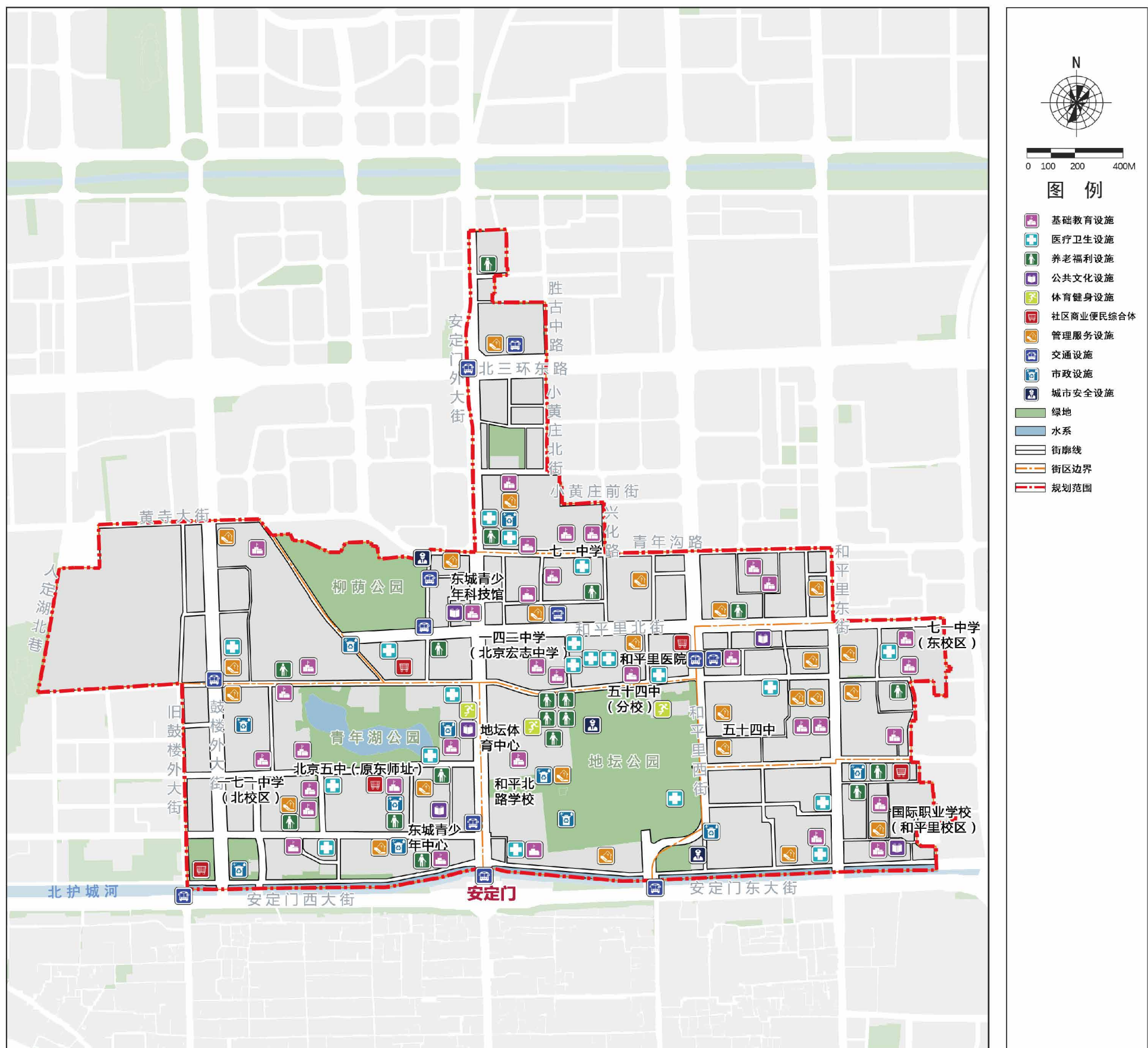


图 032 0102- 和平里街道公共服务、交通市政与城市安全设施配置图

首都功能核心区控制性详细规划（街区层面）

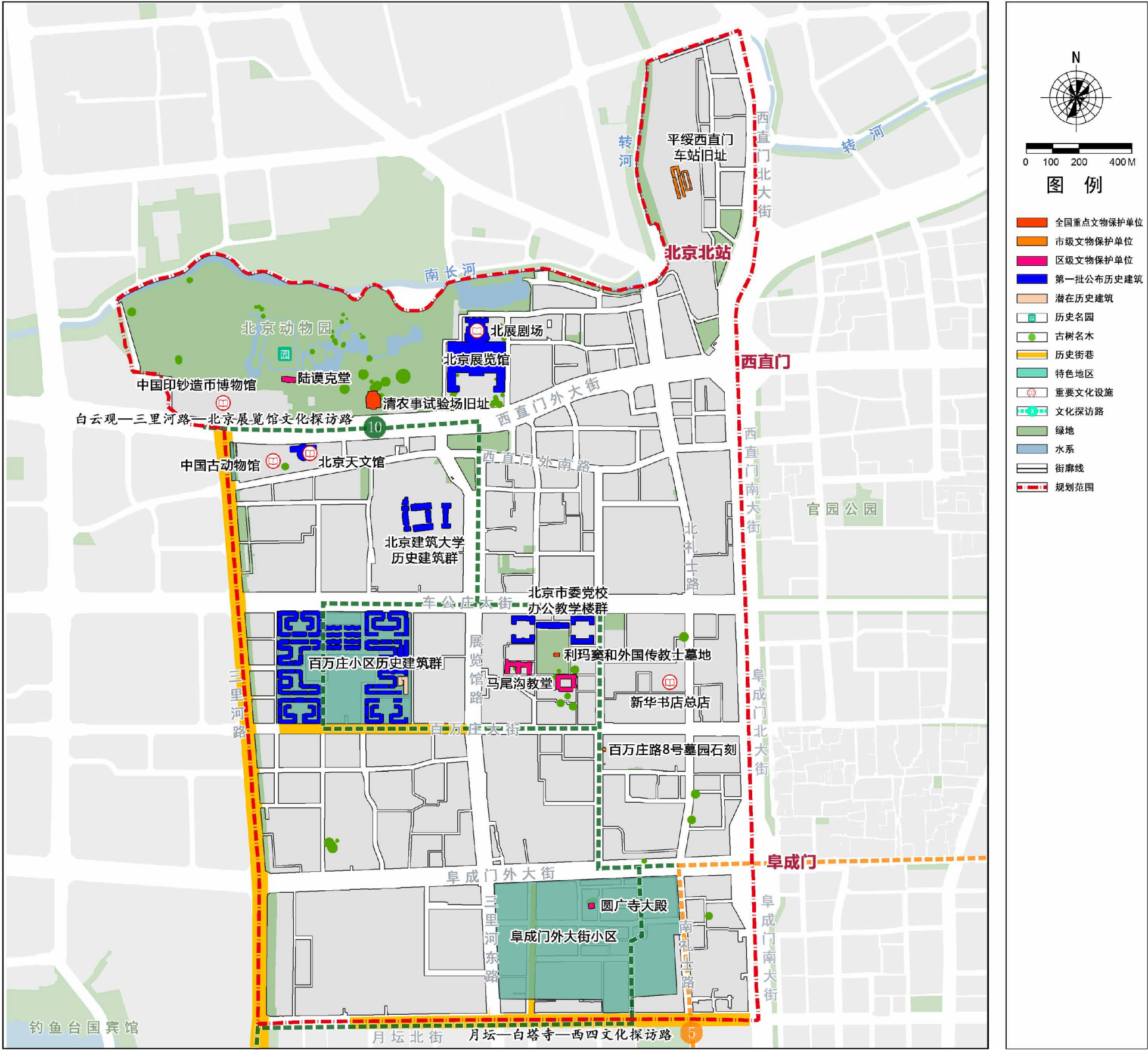


图 033 0103- 展览路街道历史文化保护与传承示意图

首都功能核心区控制性详细规划（街区层面）

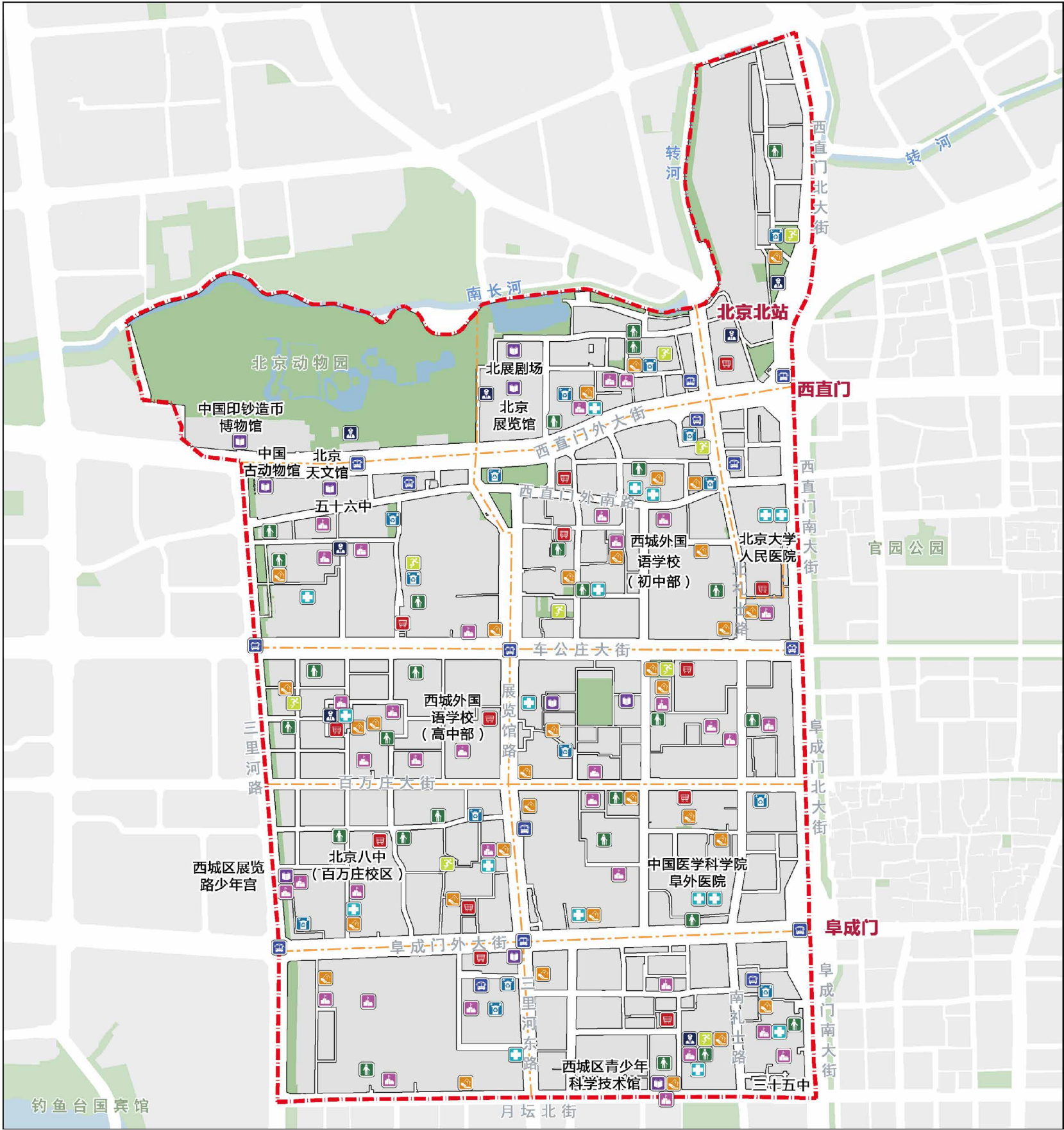


图 034 0103- 展览路街道公共服务、交通市政与城市安全设施配置图

首都功能核心区控制性详细规划（街区层面）




图 035 0104- 新街口街道历史文化保护与传承示意图

首都功能核心区控制性详细规划（街区层面）

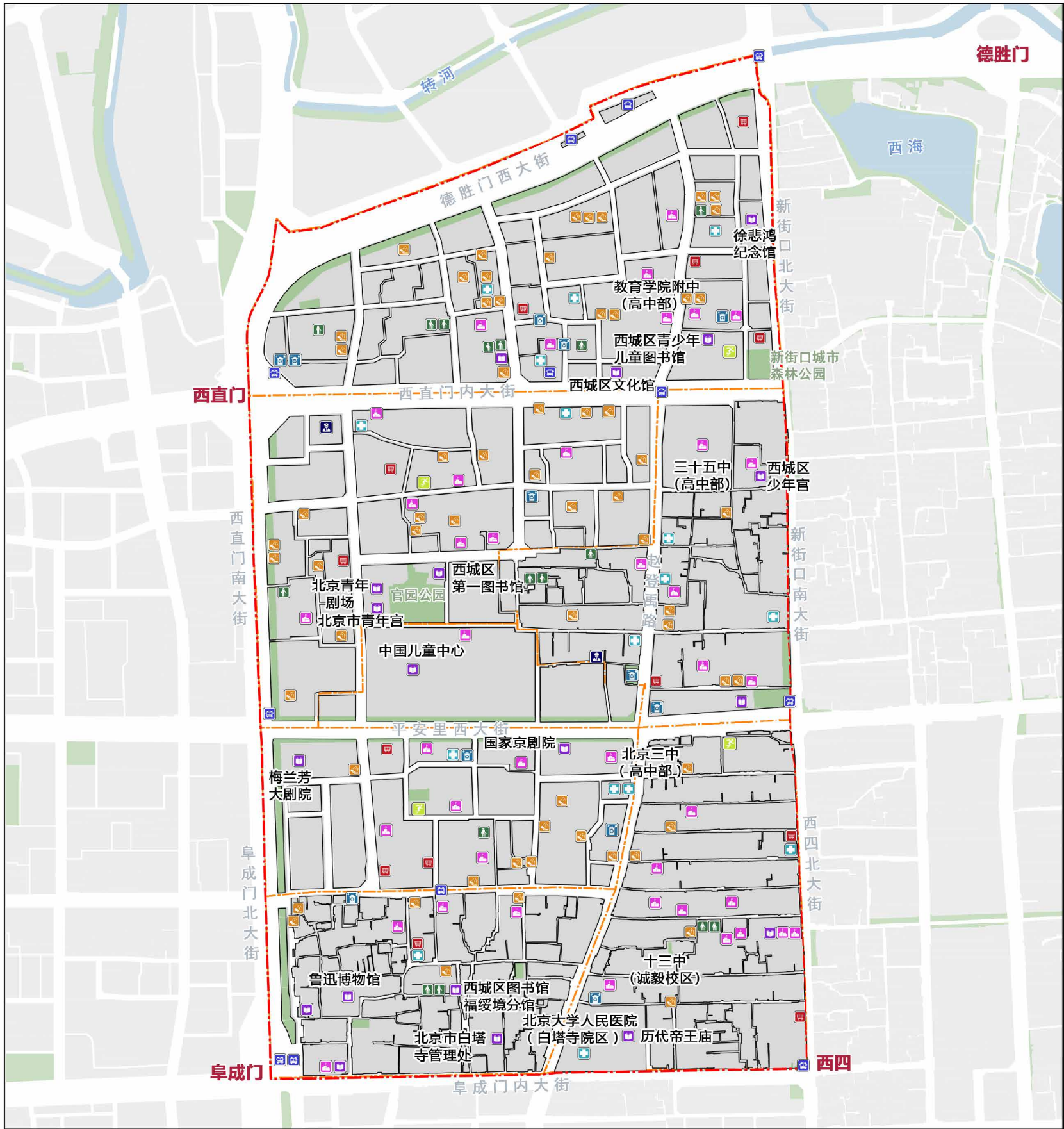


图 036 0104- 新街口街道公共服务、交通市政与城市安全设施配置图

首都功能核心区控制性详细规划（街区层面）

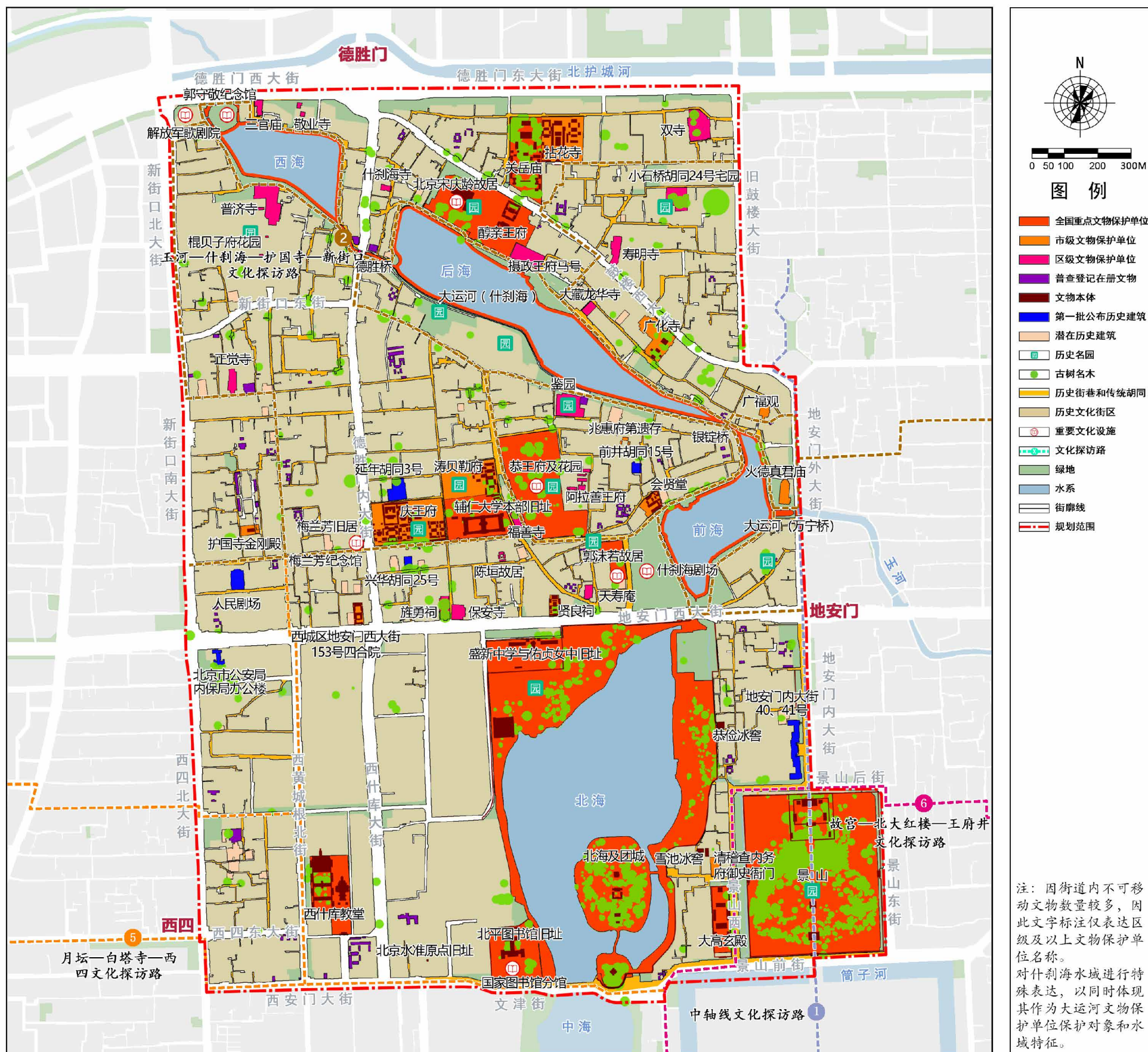


图 037 0105- 什刹海街道历史文化保护与传承示意图

首都功能核心区控制性详细规划（街区层面）

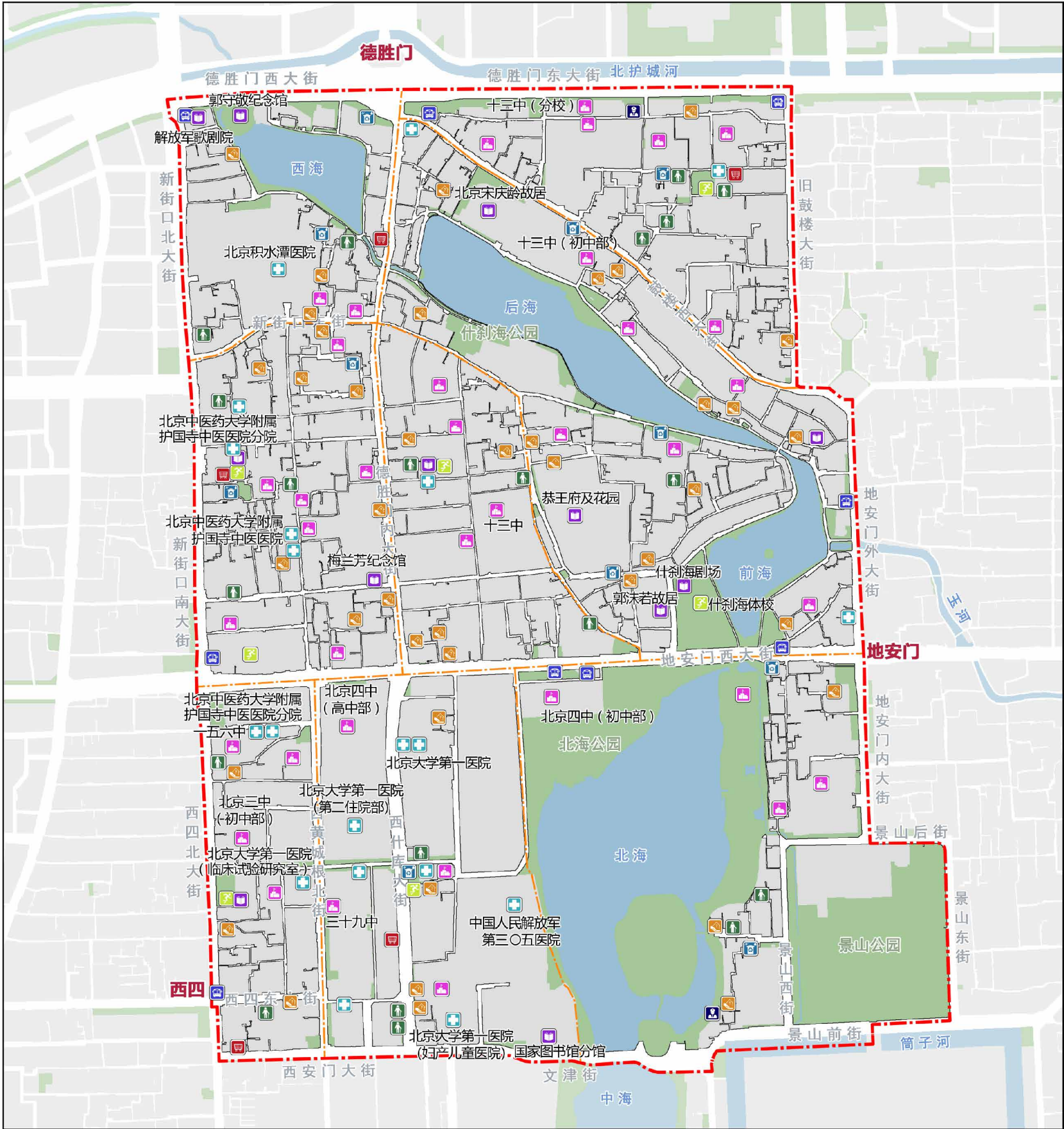


图 038 0105- 什刹海街道公共服务、交通市政与城市安全设施配置图

首都功能核心区控制性详细规划（街区层面）

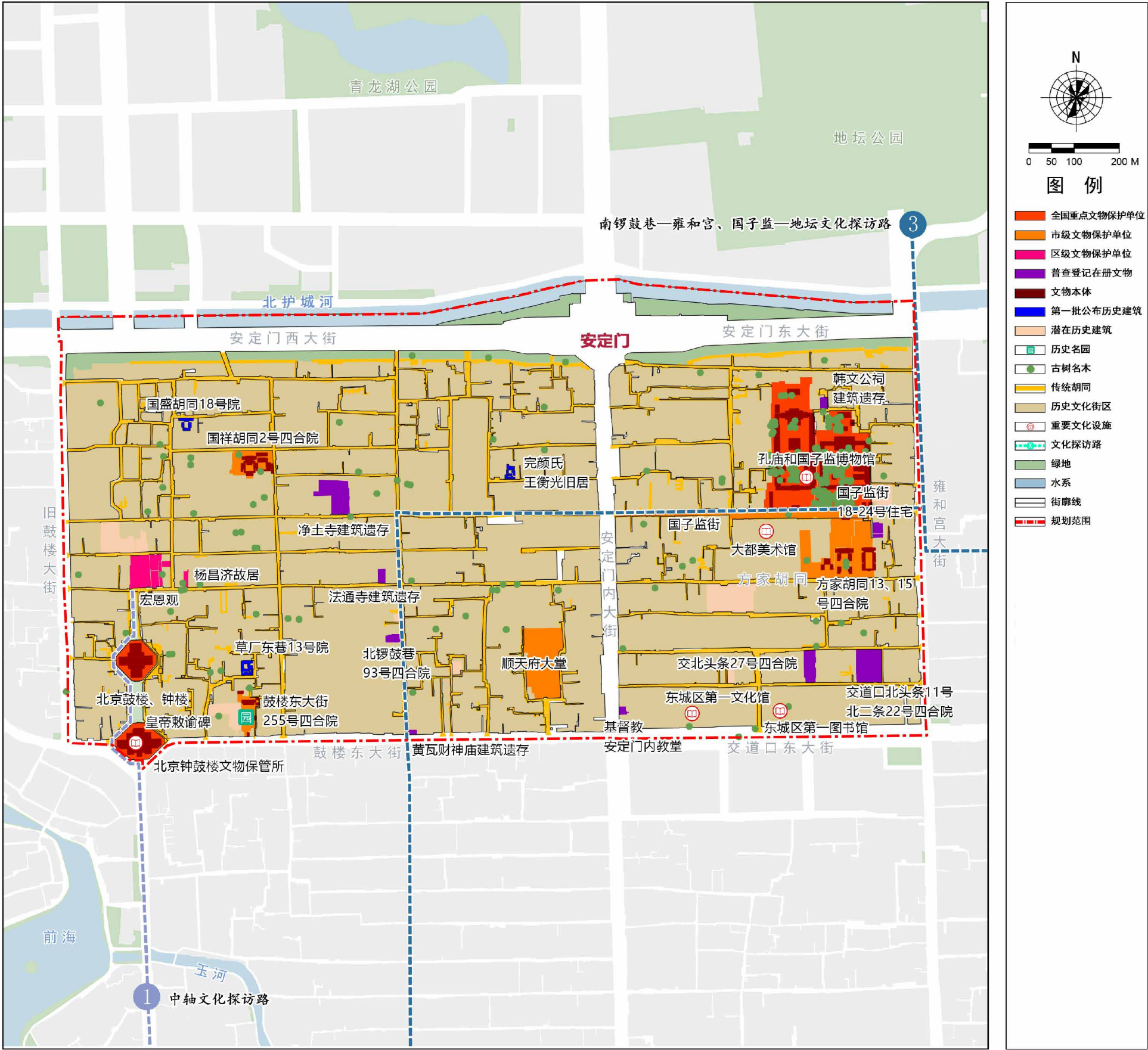


图 039 0106- 安定门街道历史文化保护与传承示意图

首都功能核心区控制性详细规划（街区层面）

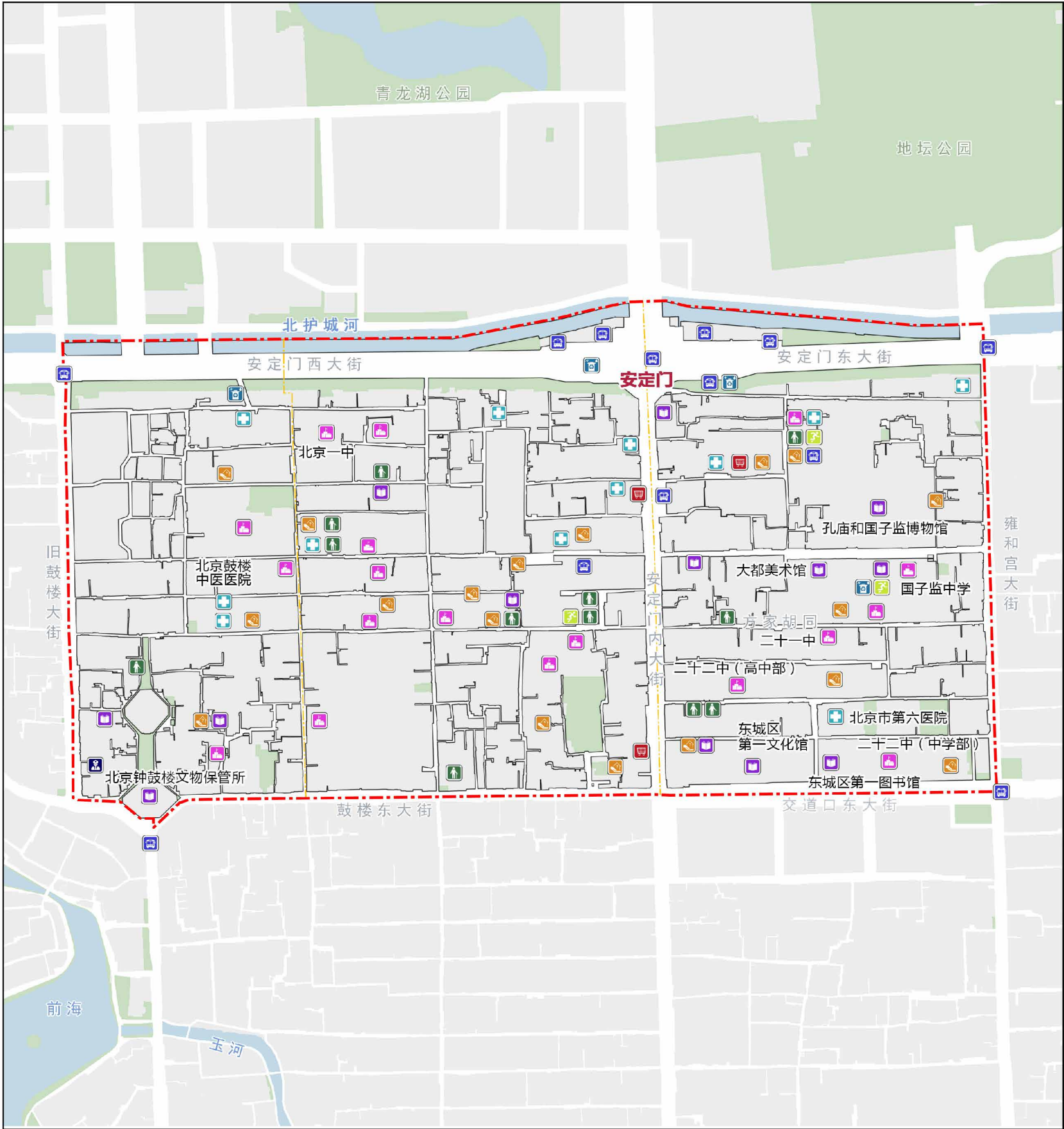


图 040 0106- 安定门街道公共服务、交通市政与城市安全设施配置图

首都功能核心区控制性详细规划（街区层面）

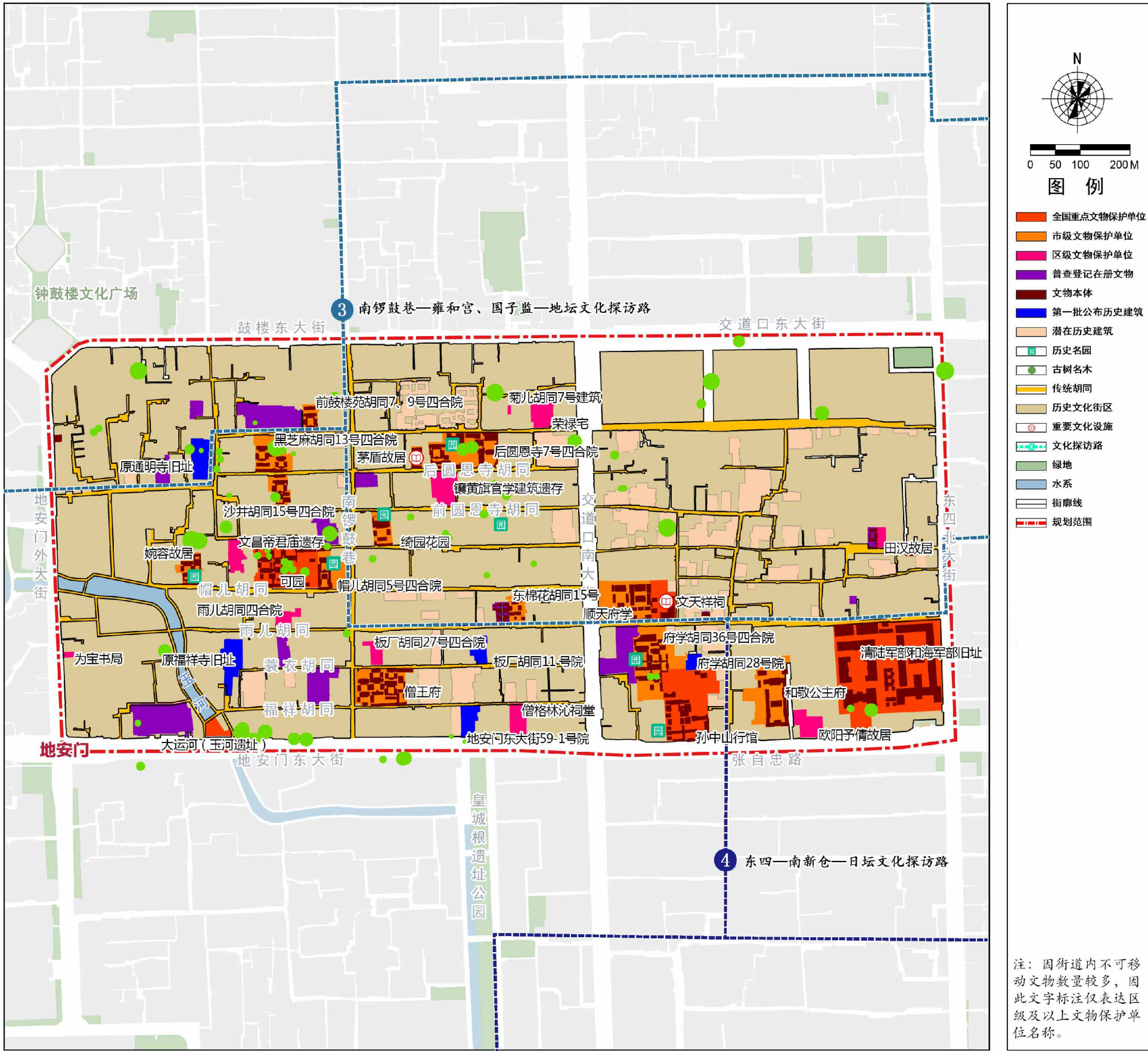


图 041 0107- 交道口街道历史文化保护与传承示意图

首都功能核心区控制性详细规划（街区层面）

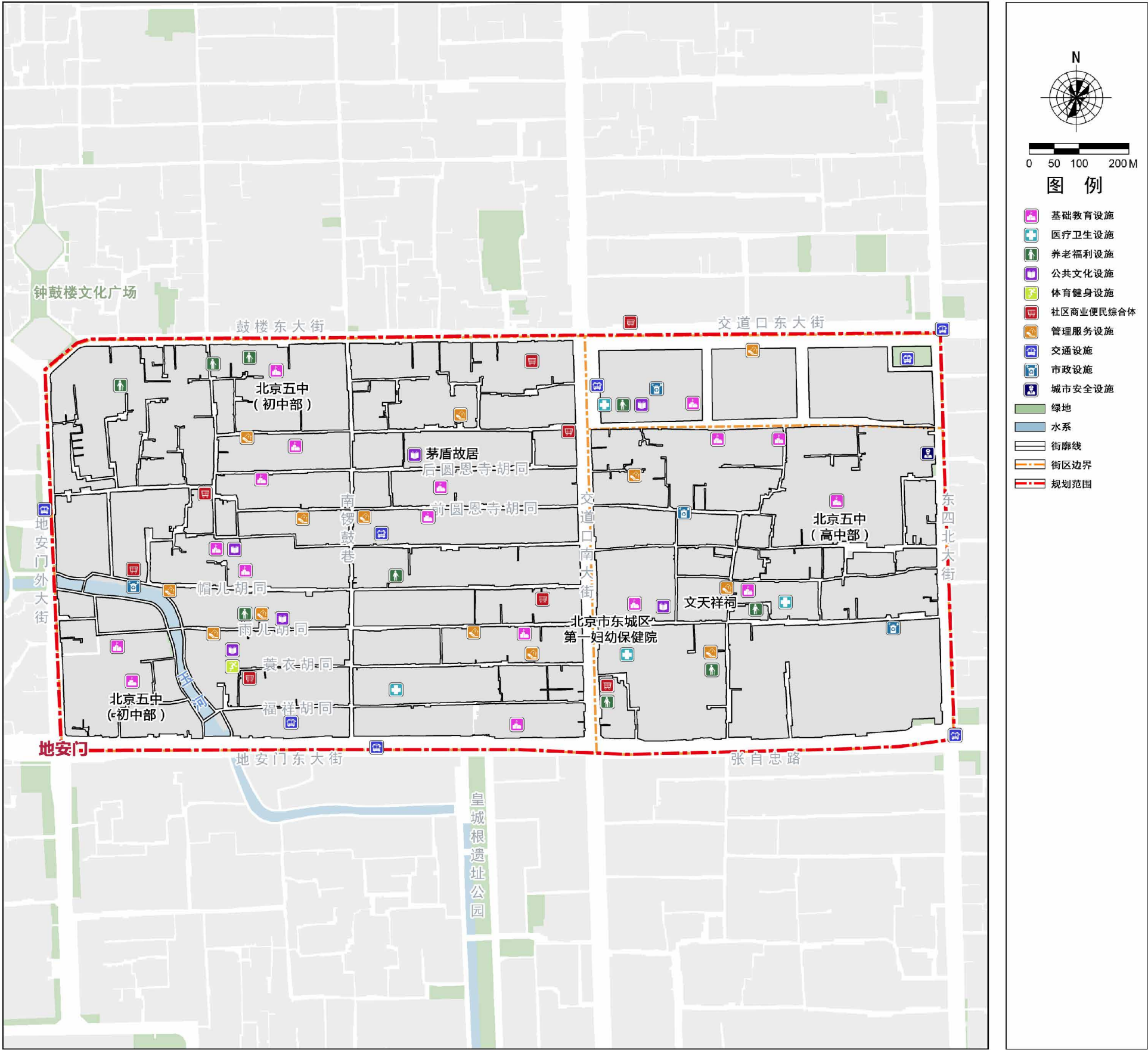


图 042 0107- 交道口街道公共服务、交通市政与城市安全设施配置图

首都功能核心区控制性详细规划（街区层面）

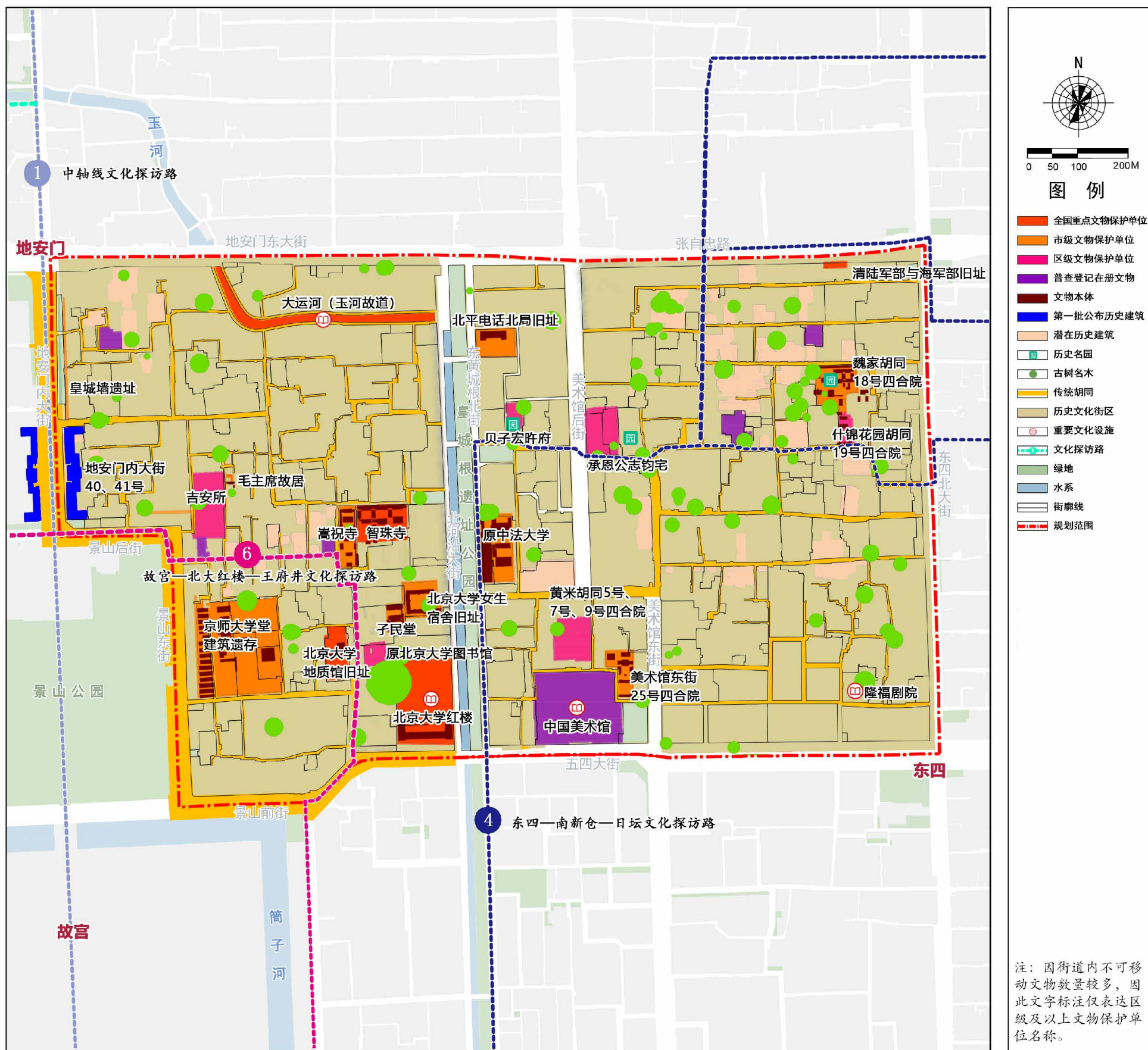


图 043 0108- 景山街道历史文化保护与传承示意图

首都功能核心区控制性详细规划（街区层面）

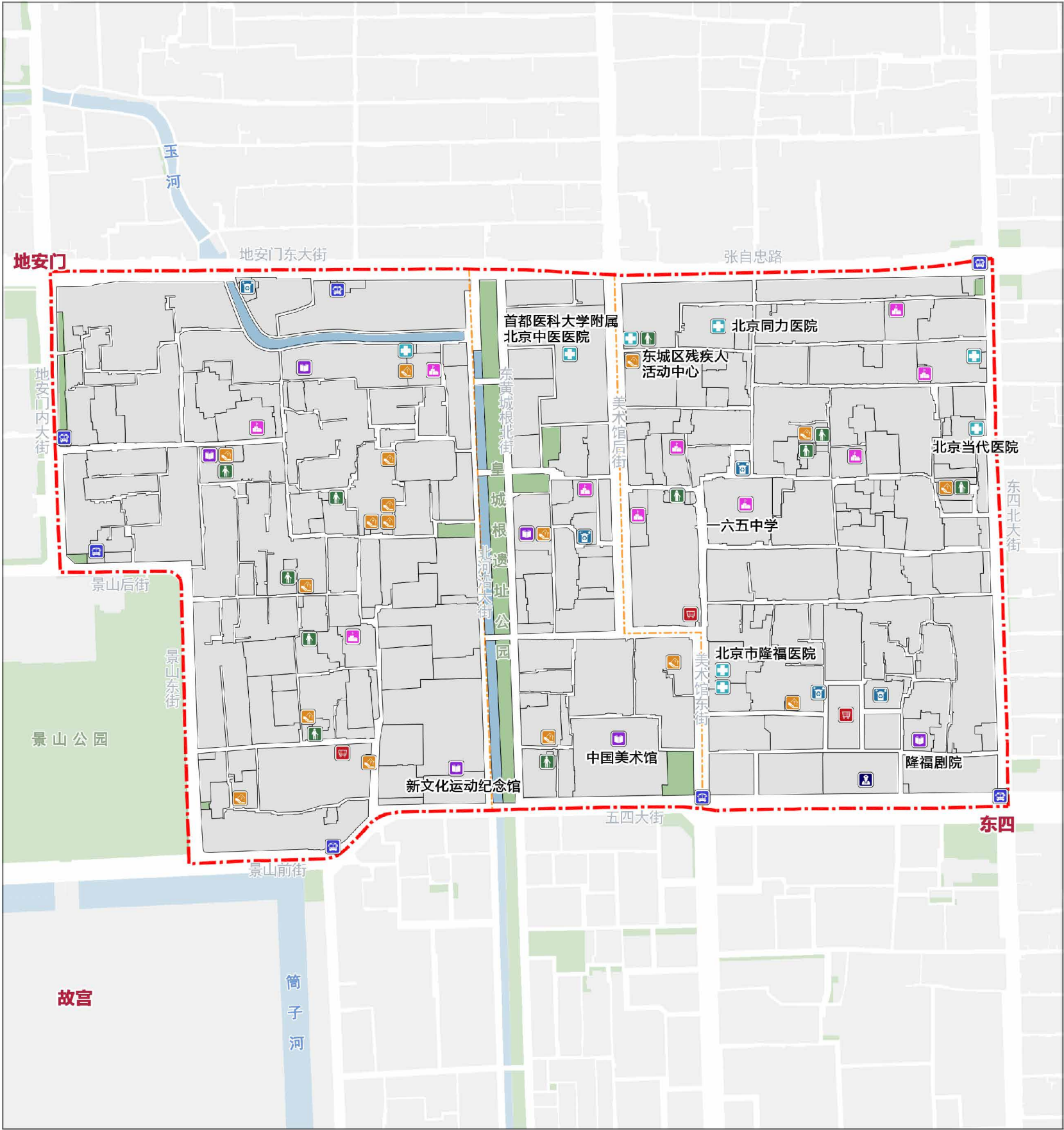


图 044 0108- 景山街道公共服务、交通市政与城市安全设施配置图

首都功能核心区控制性详细规划（街区层面）

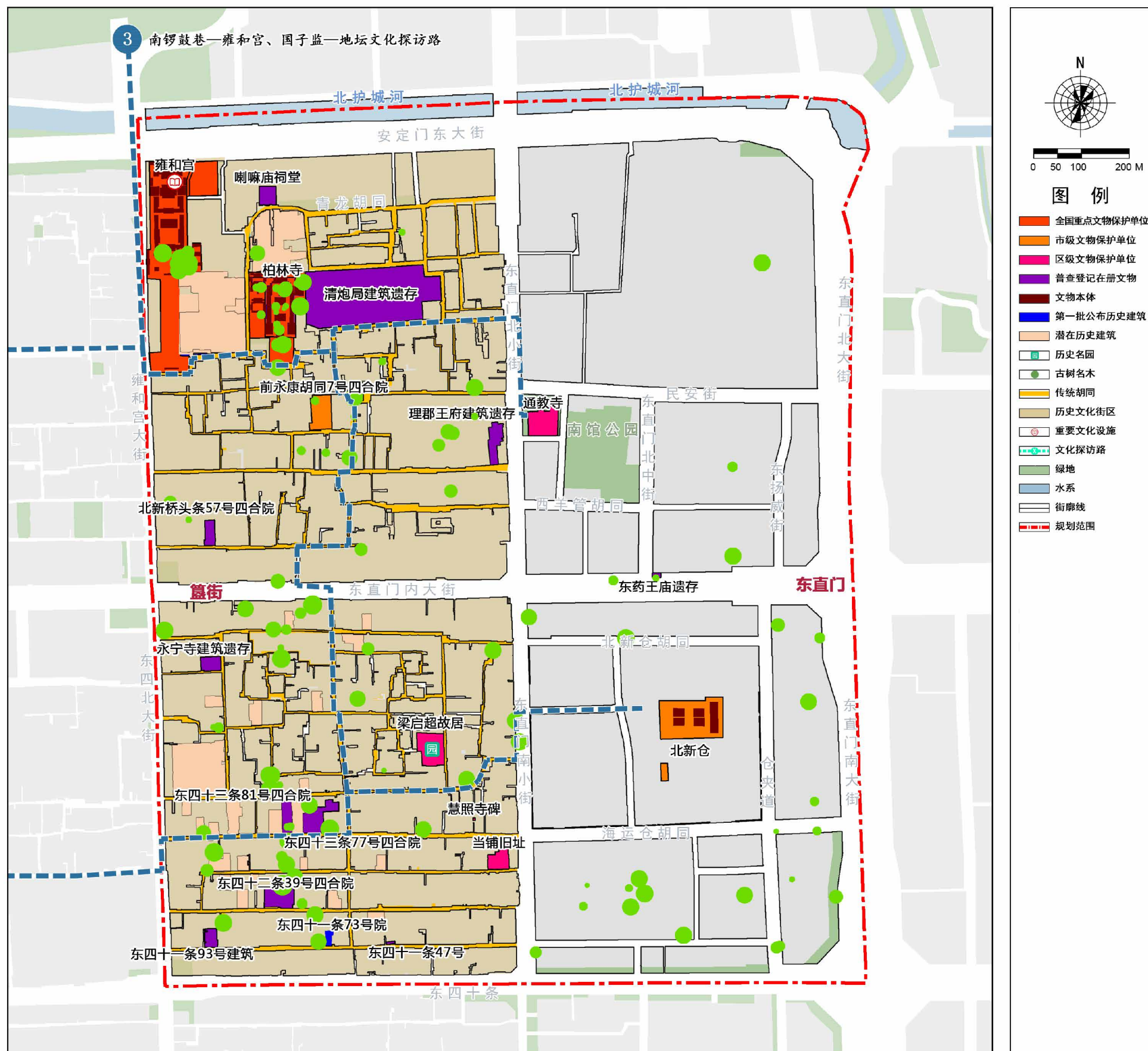


图 045 0109- 北新桥街道历史文化保护与传承示意图

首都功能核心区控制性详细规划（街区层面）

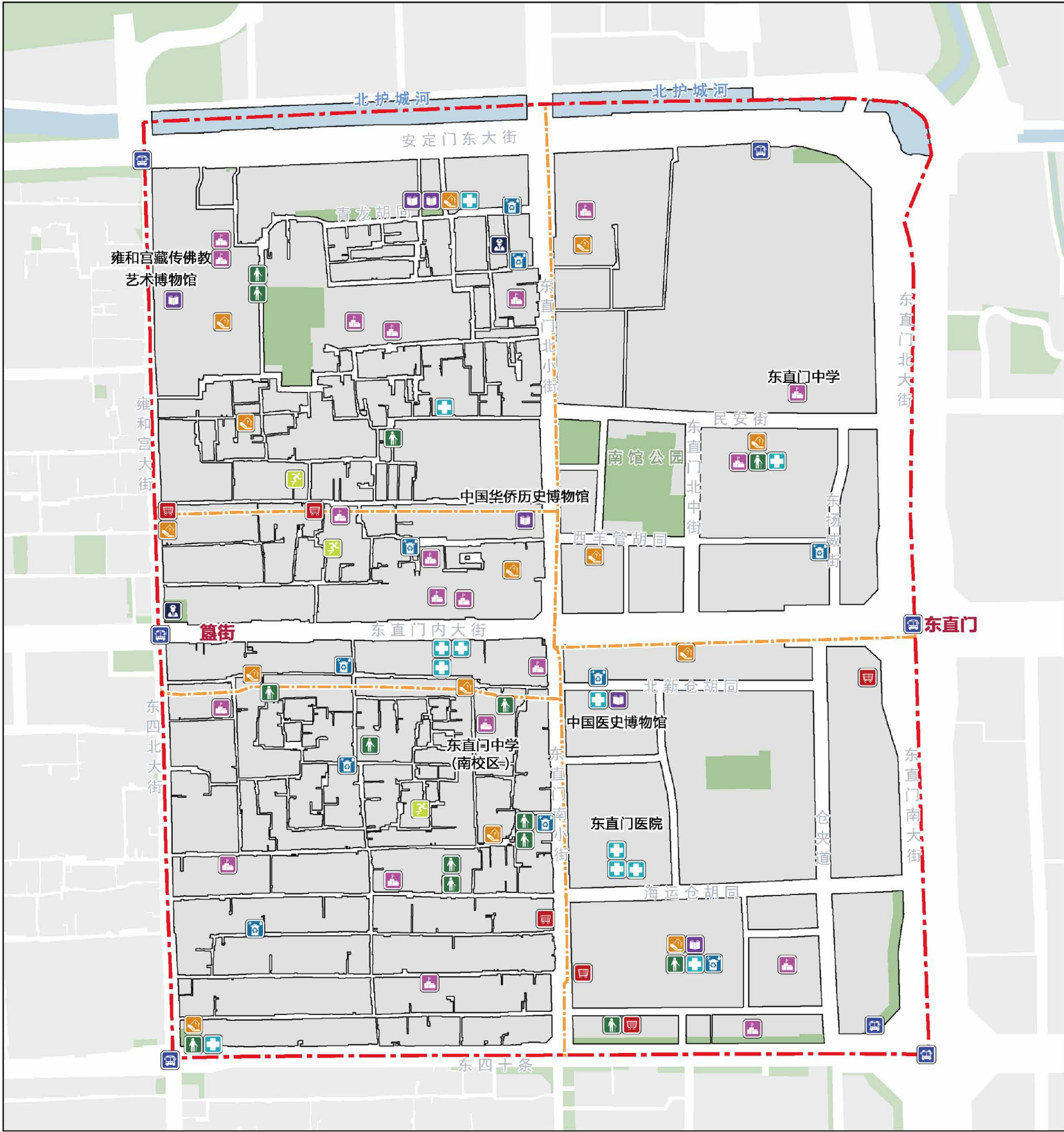


图 046 0109- 北新桥街道公共服务、交通市政与城市安全设施配置图

首都功能核心区控制性详细规划（街区层面）

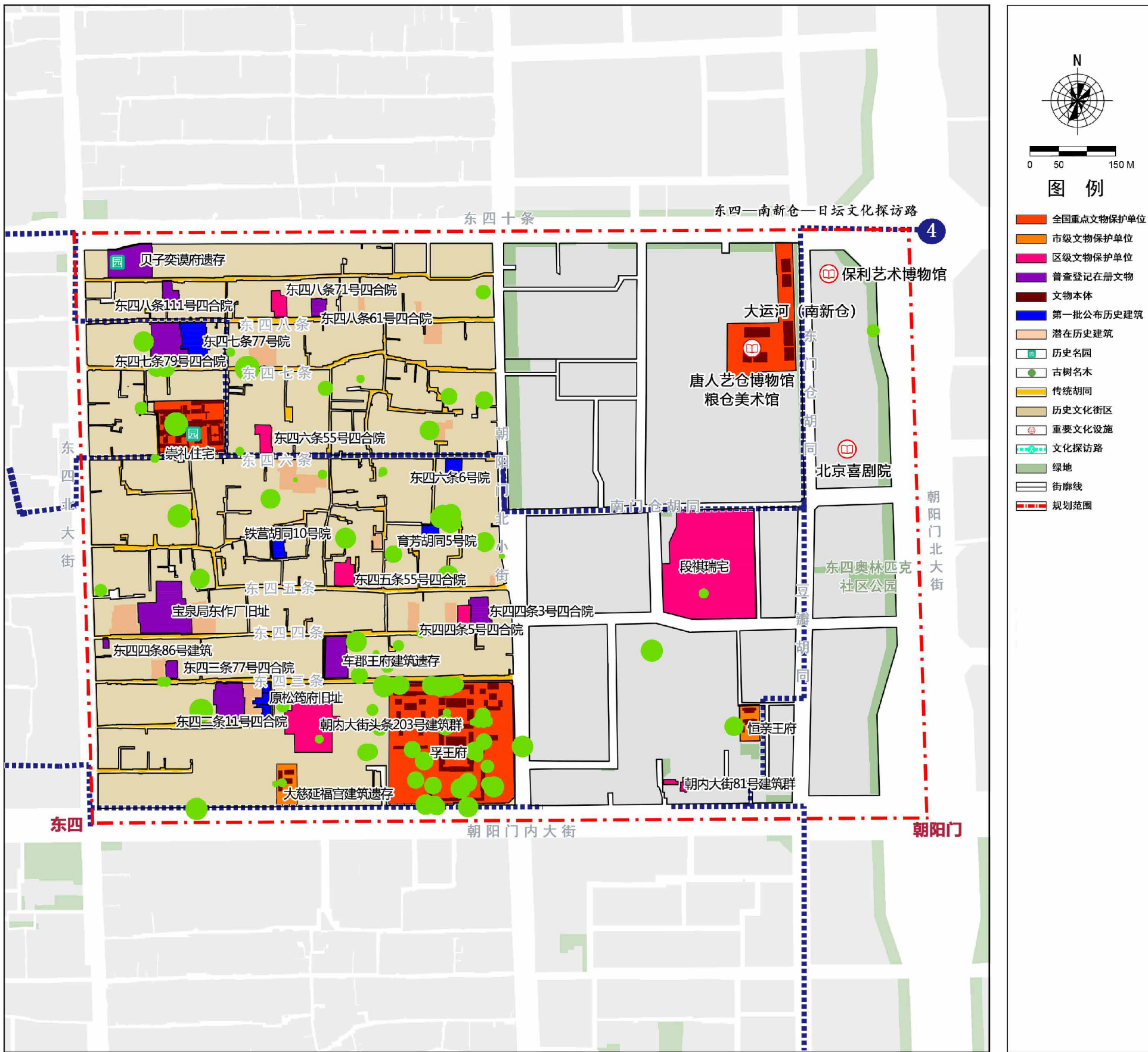


图 047 0110- 东四街道历史文化保护与传承示意图

首都功能核心区控制性详细规划（街区层面）

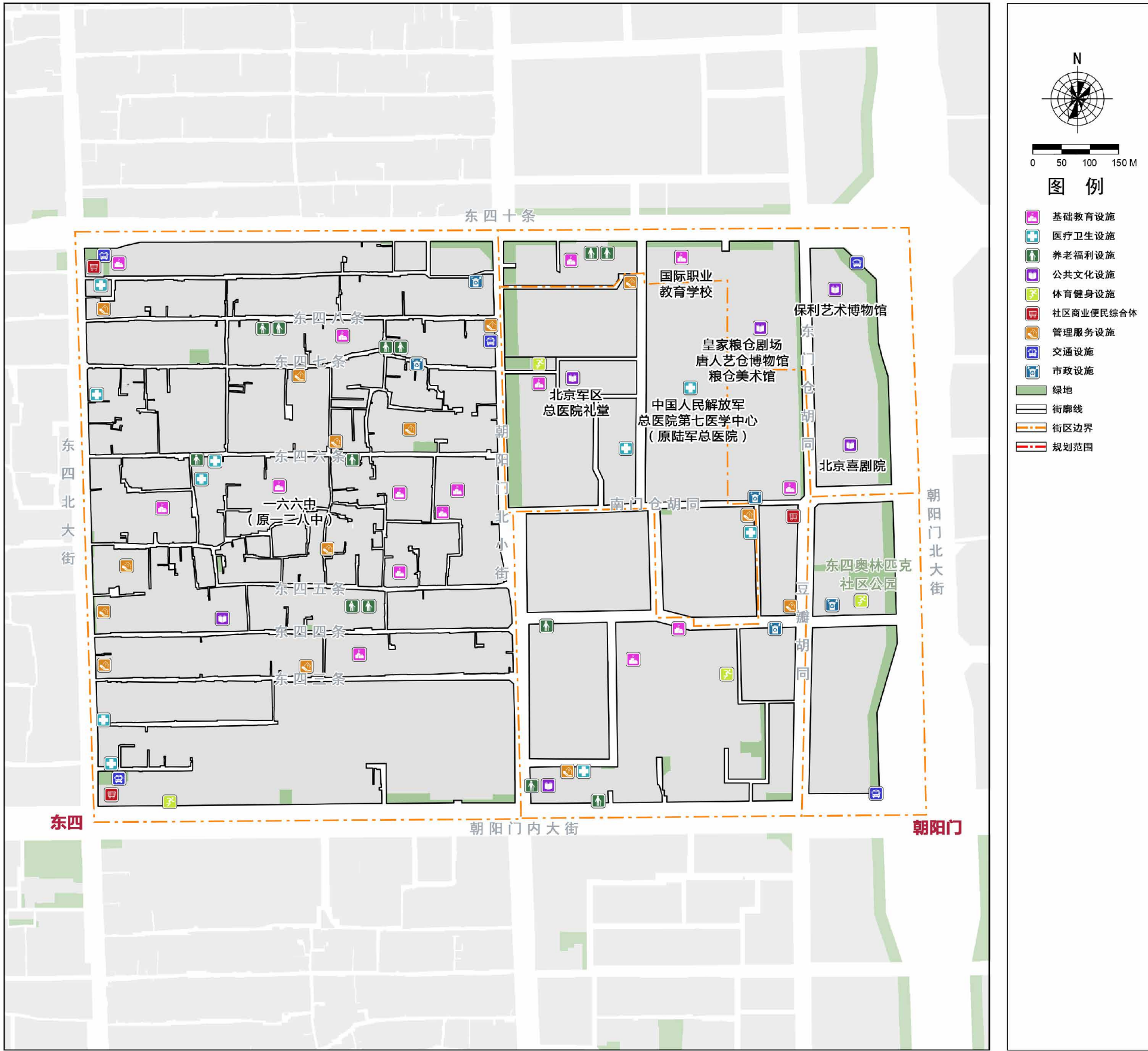
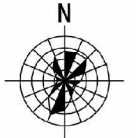
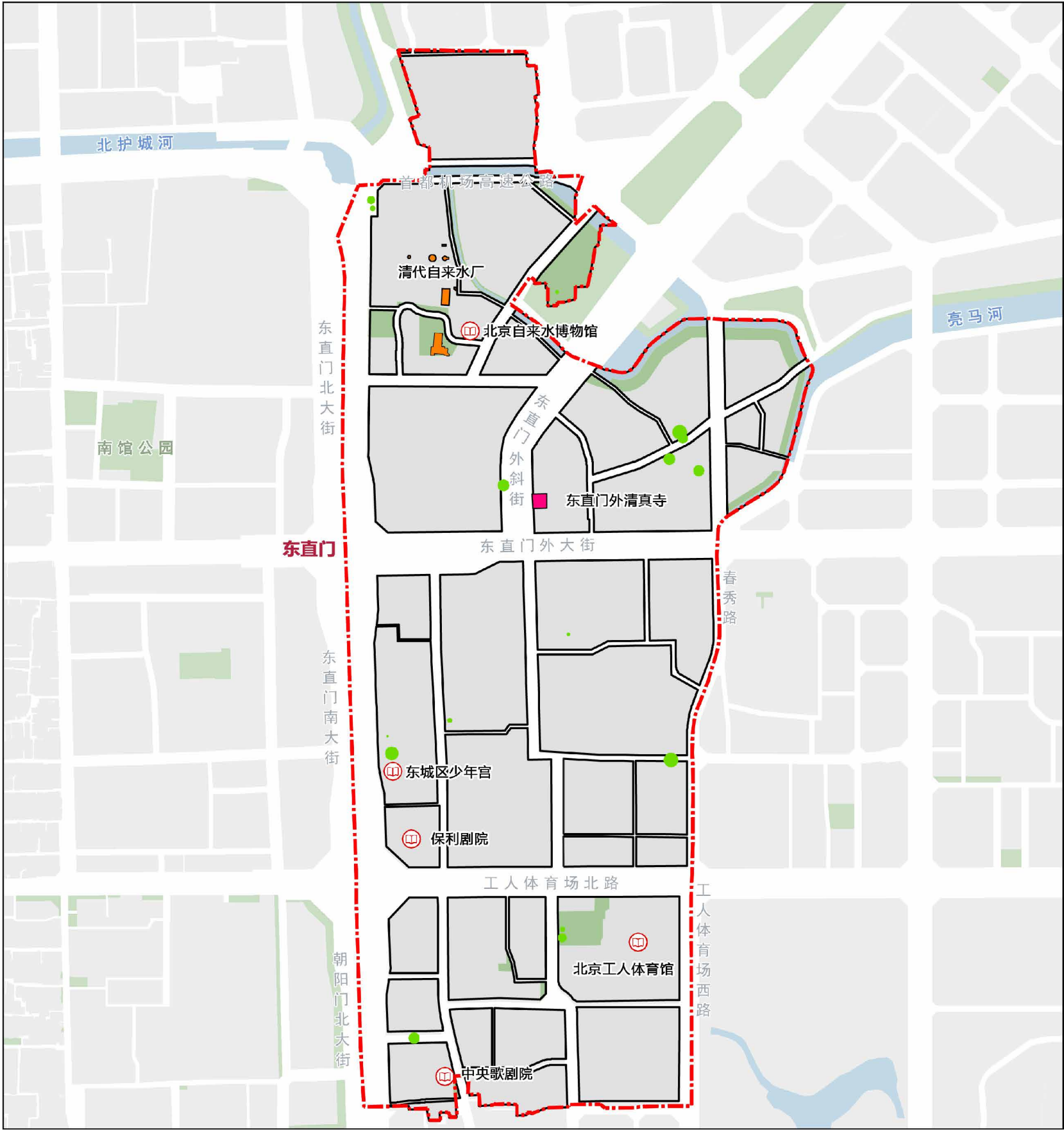


图 048 0110- 东四街道公共服务、交通市政与城市安全设施配置图

首都功能核心区控制性详细规划（街区层面）



0 50 100 200 M

图例

- 市级文物保护单位
- 区级文物保护单位
- 古树名木
- 重要文化设施
- 绿地
- 水系
- 街廓线
- 规划范围

图 049 0111- 东直门街道历史文化保护与传承示意图

首都功能核心区控制性详细规划（街区层面）

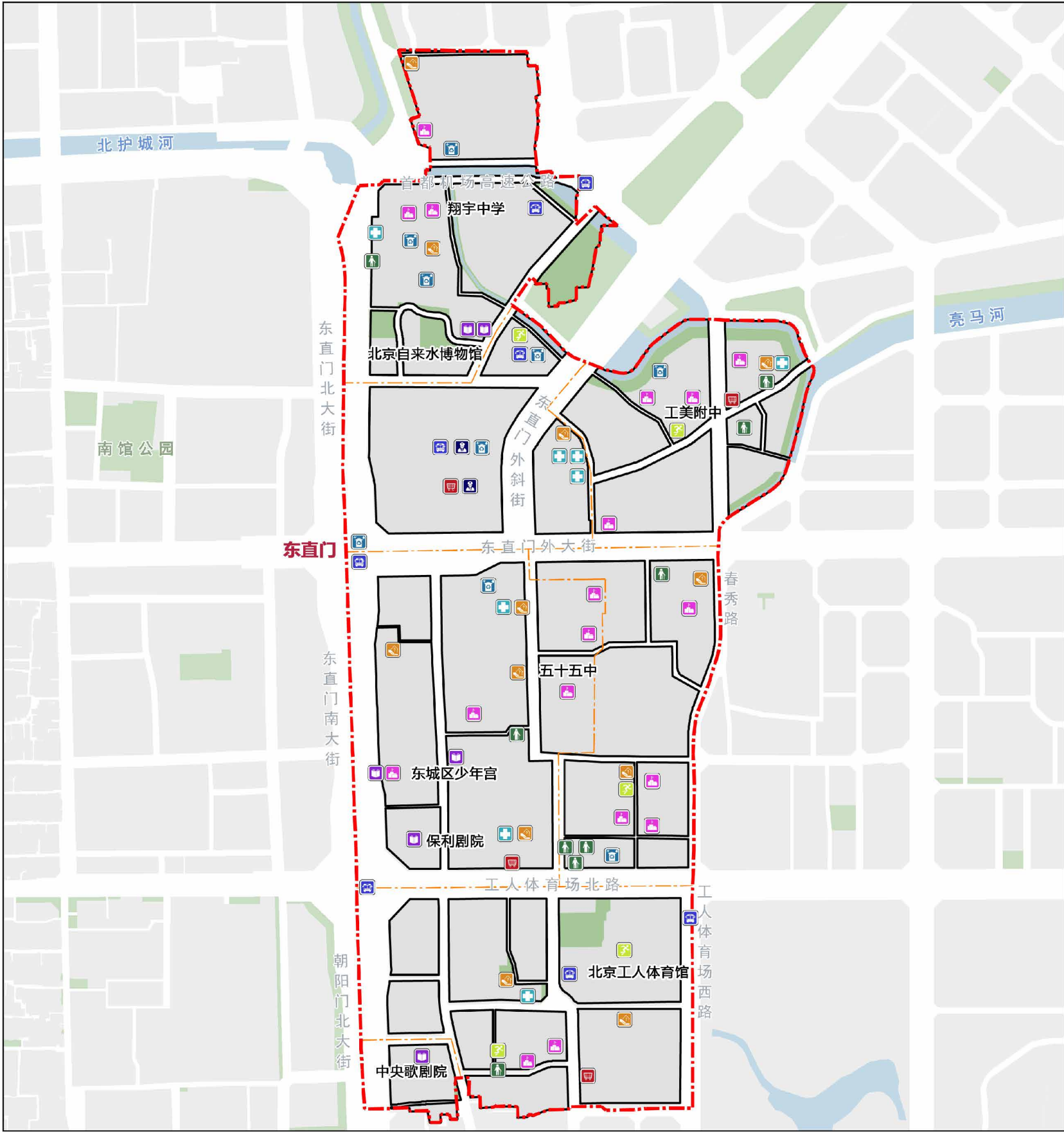


图 050 0111- 东直门街道公共服务、交通市政与城市安全设施配置图

首都功能核心区控制性详细规划（街区层面）

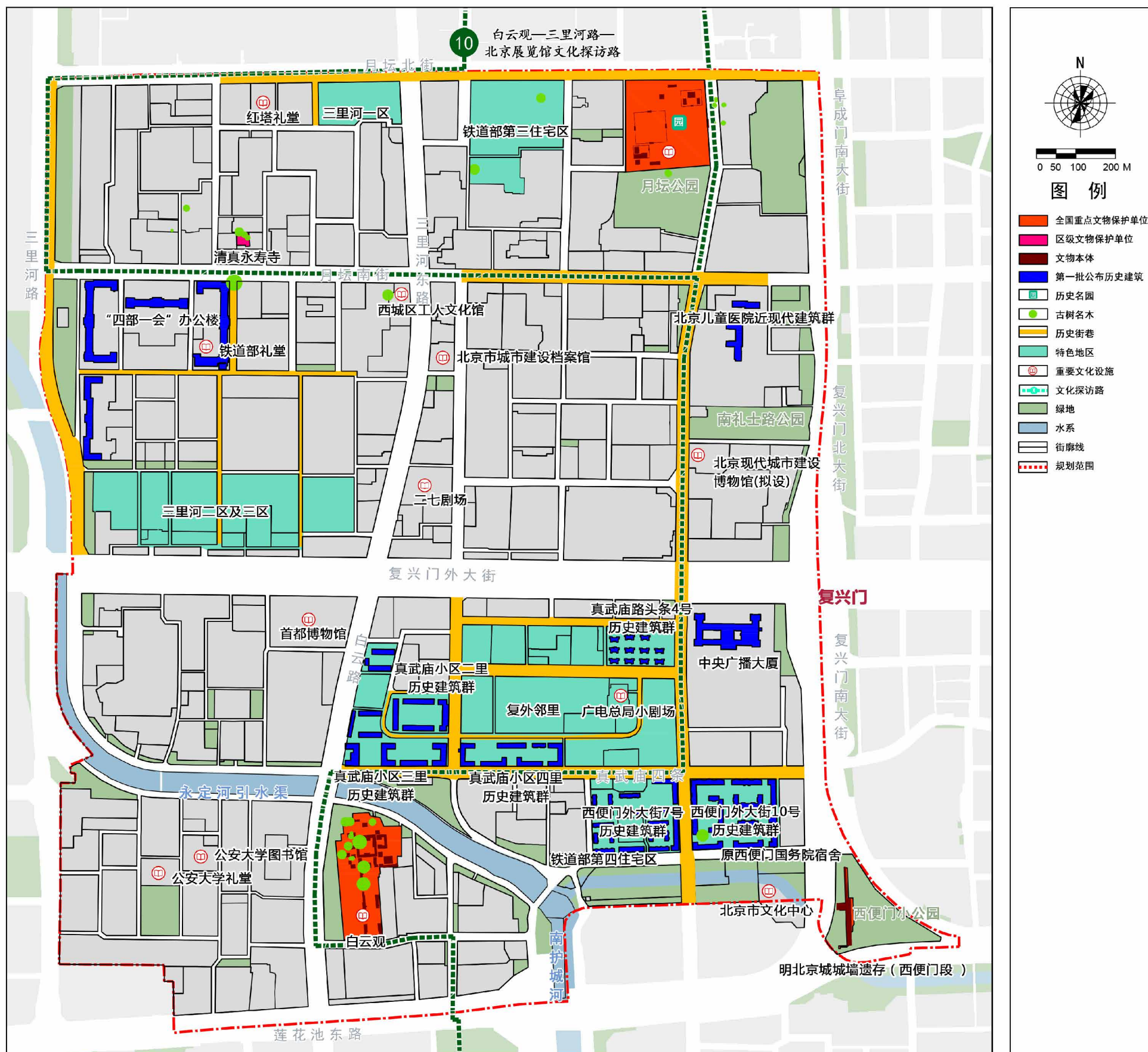


图 051 0112- 月坛街道历史文化保护与传承示意图

首都功能核心区控制性详细规划（街区层面）

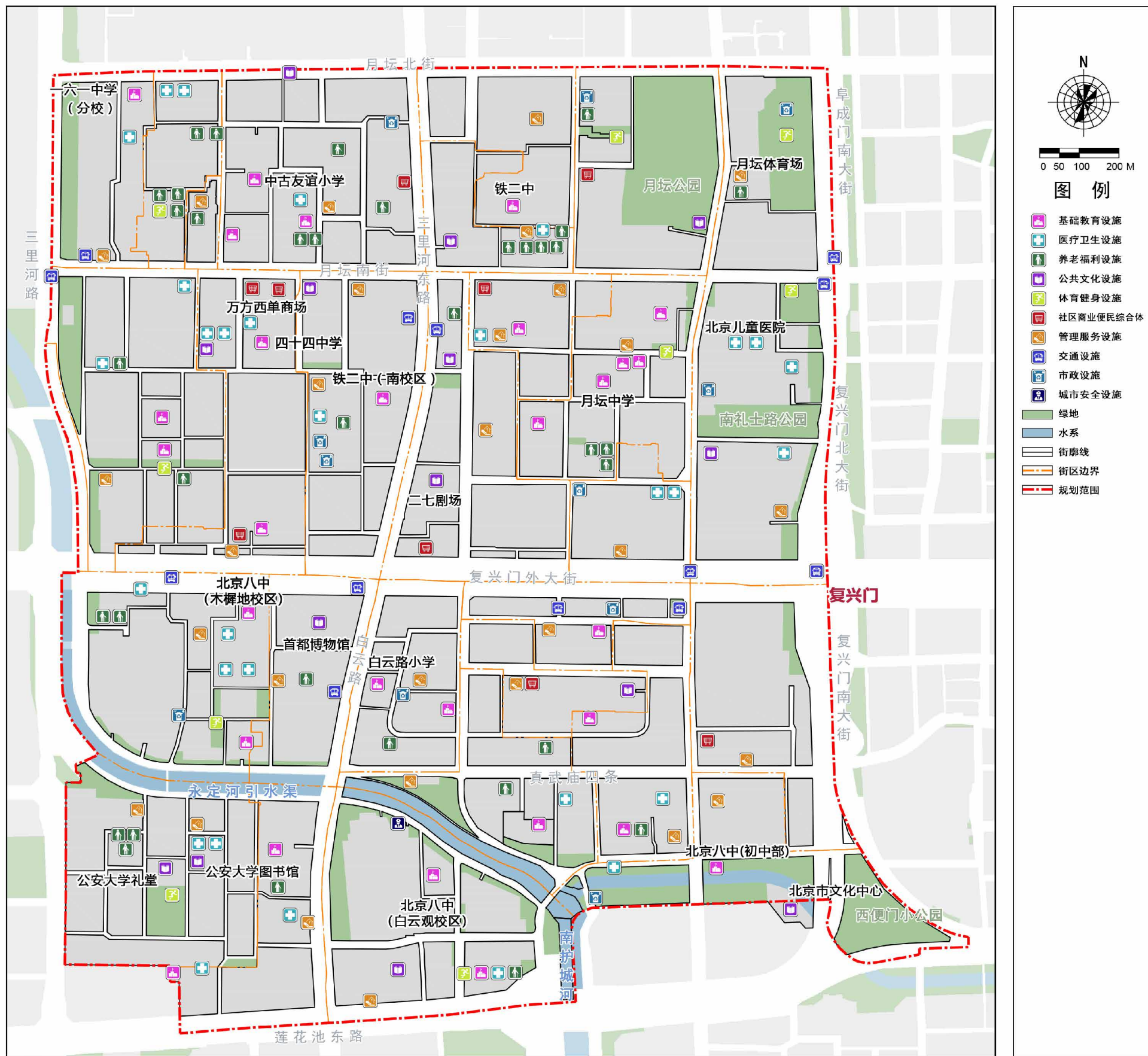


图 052 0112- 月坛街道公共服务、交通市政与城市安全设施配置图

首都功能核心区控制性详细规划（街区层面）

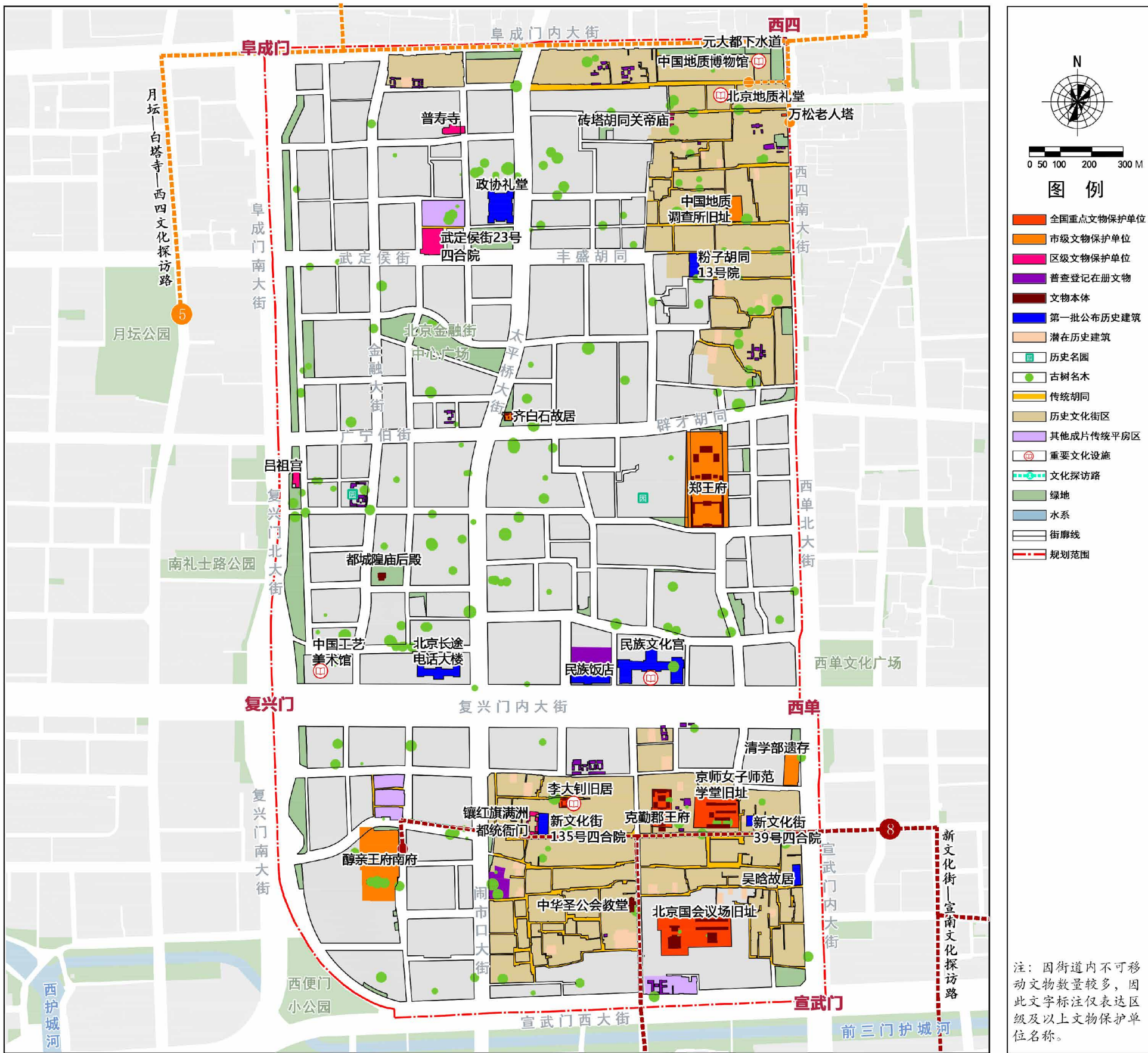


图 053 0113- 金融街街道历史文化保护与传承示意图

首都功能核心区控制性详细规划（街区层面）

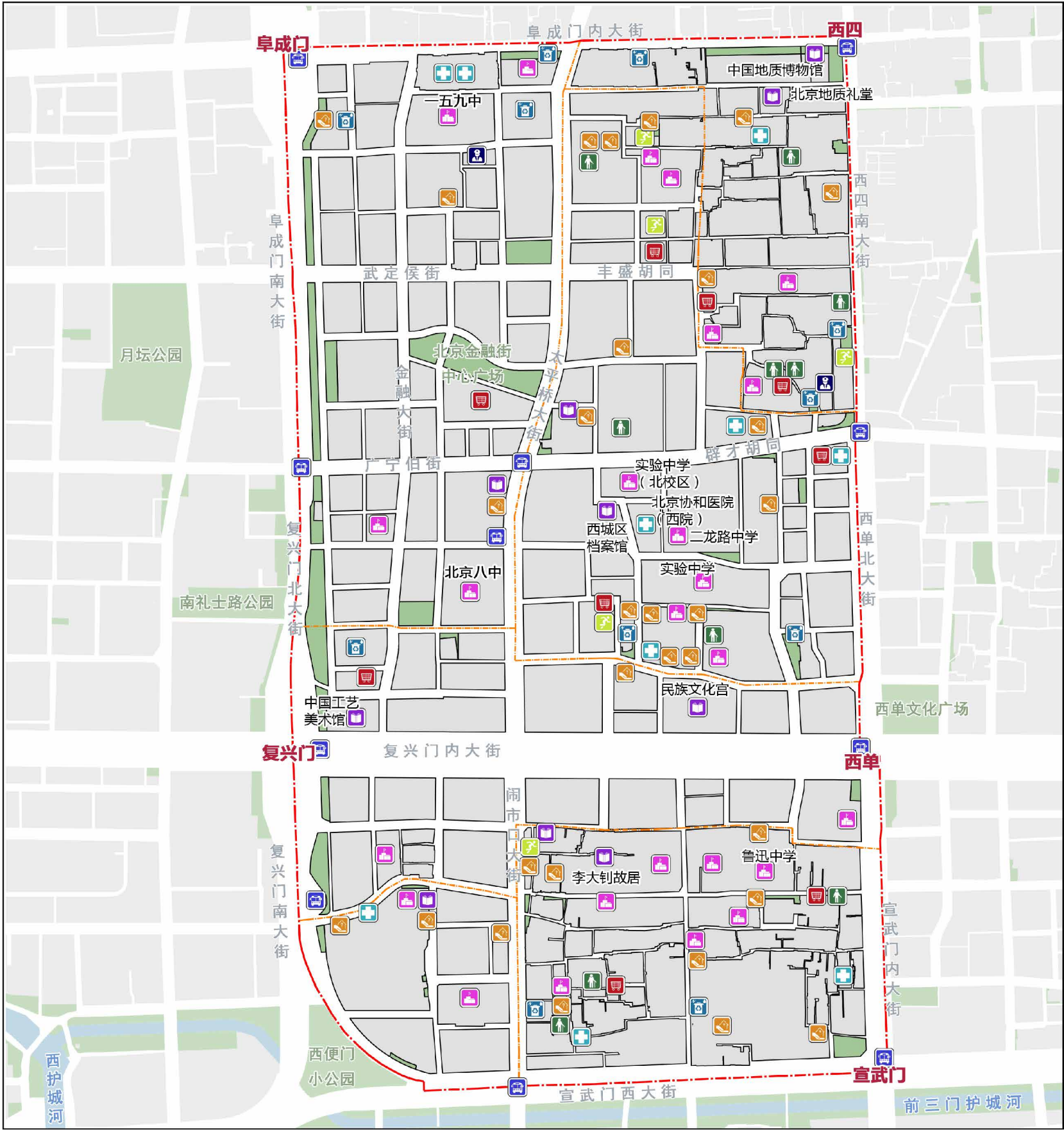


图 054 0113- 金融街街道公共服务、交通市政与城市安全设施配置图

图例

- 全国重点文物保护单位
- 市级文物保护单位
- 区级文物保护单位
- 普查登记在册文物
- 文物本体
- 第一批拟公布历史建筑
- 潜在历史建筑
- 历史名园
- 古树名木
- 历史街巷和传统胡同
- 历史文化街区
- 其他成片传统平房区
- 重要文化设施
- 文化探访路
- 绿地
- 水系
- 街廓线
- 规划范围

图 055 0114- 西长安街街道历史文化保护与传承示意图

首都功能核心区控制性详细规划（街区层面）

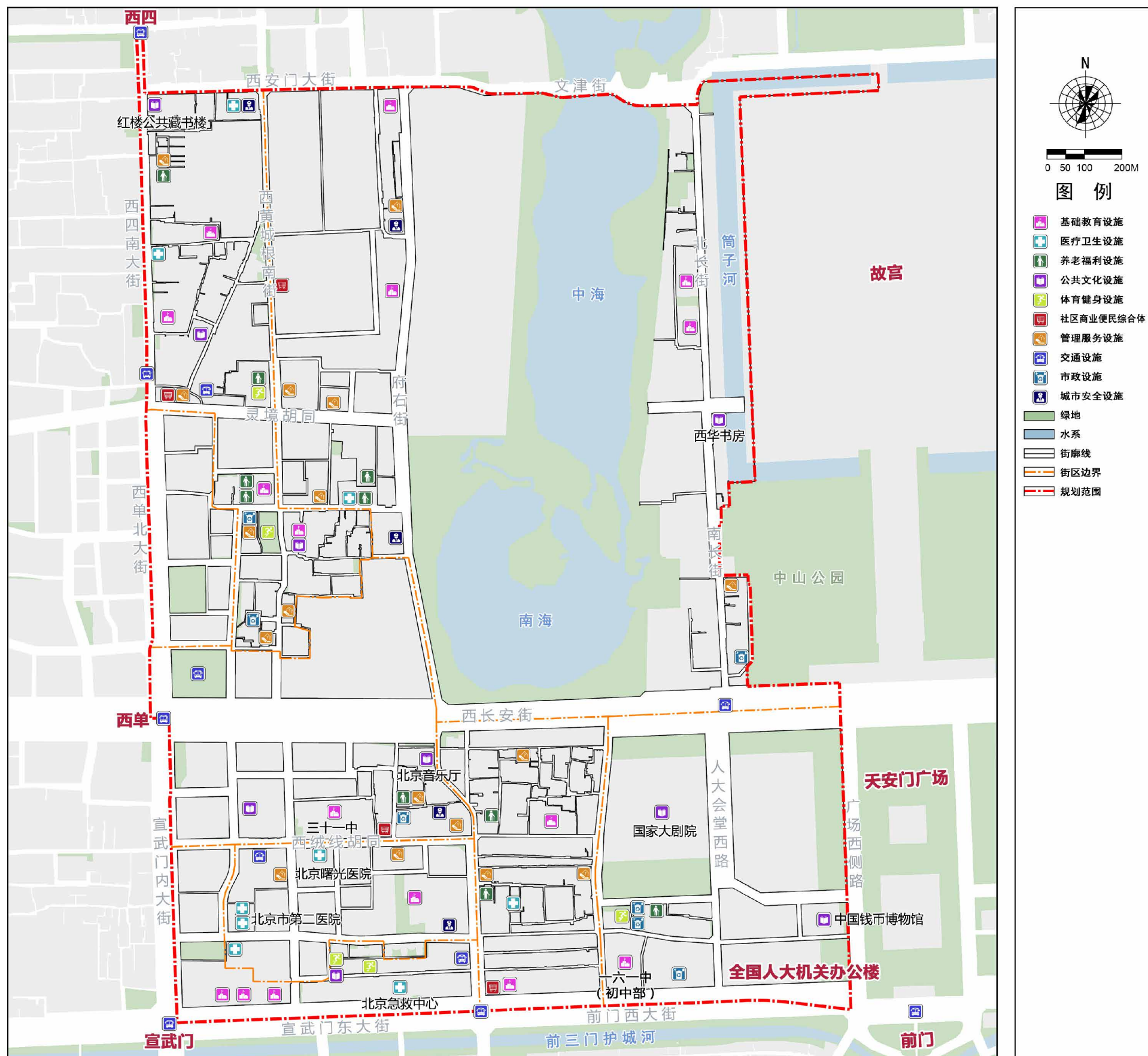
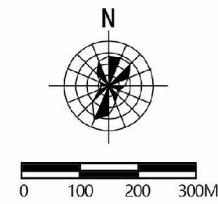
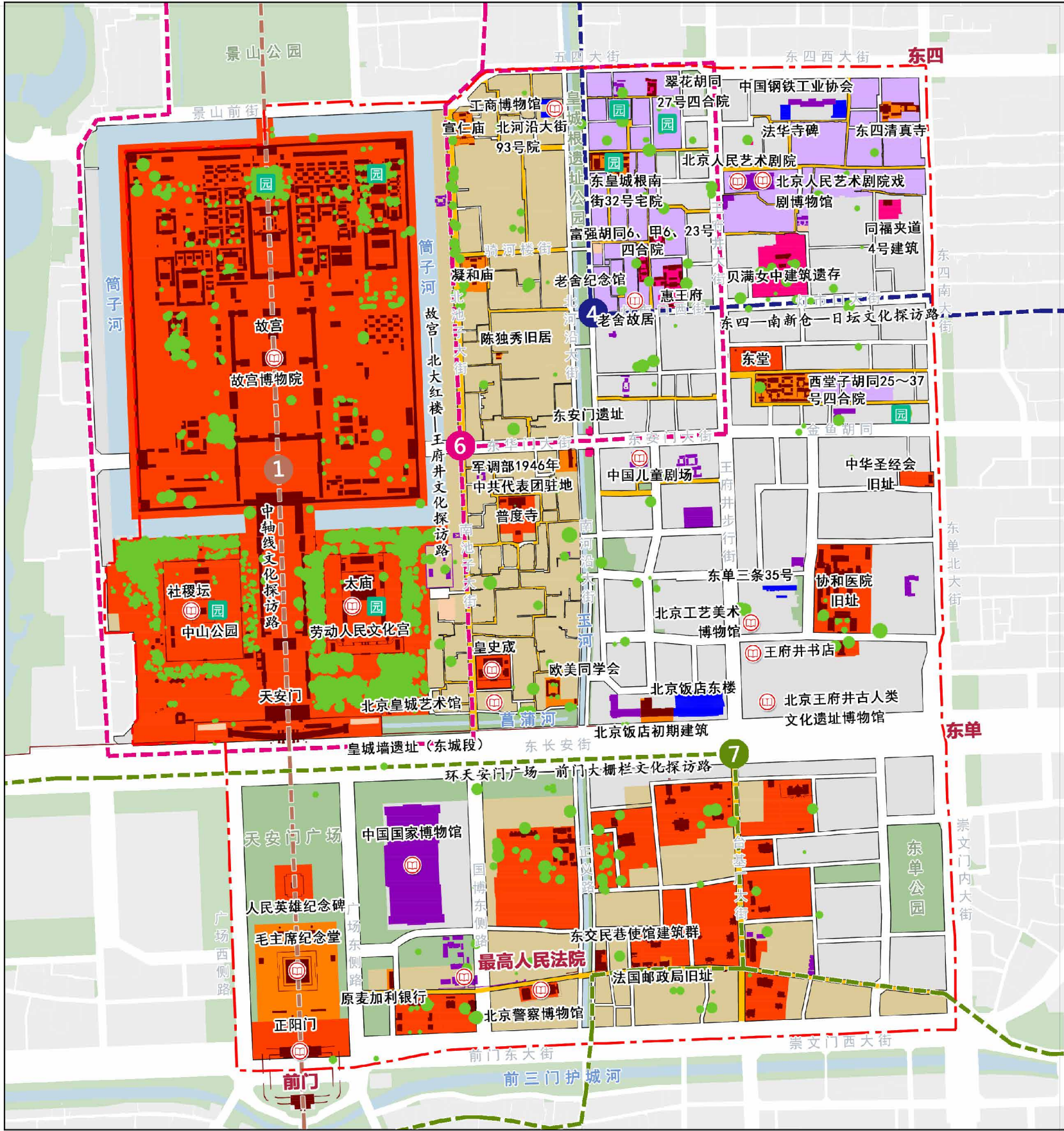


图 056 0114- 西长安街街道公共服务、交通市政与城市安全设施配置图

首都功能核心区控制性详细规划（街区层面）



图例

- 全国重点文物保护单位
- 市级文物保护单位
- 区级文物保护单位
- 普查登记在册文物
- 文物本体
- 第一批公布历史建筑
- 潜在历史建筑
- 历史名园
- 古树名木
- 历史街巷和传统胡同
- 历史文化街区
- 其他成片传统平房区
- 重要文化设施
- 文化探访路
- 绿地
- 水系
- 街廓线
- 规划范围

注：因街道内不可移动文物数量较多，因此文字标注仅表达区级及以上文物保护单位名称。

图 057 0115- 东华门街道历史文化保护与传承示意图

首都功能核心区控制性详细规划（街区层面）

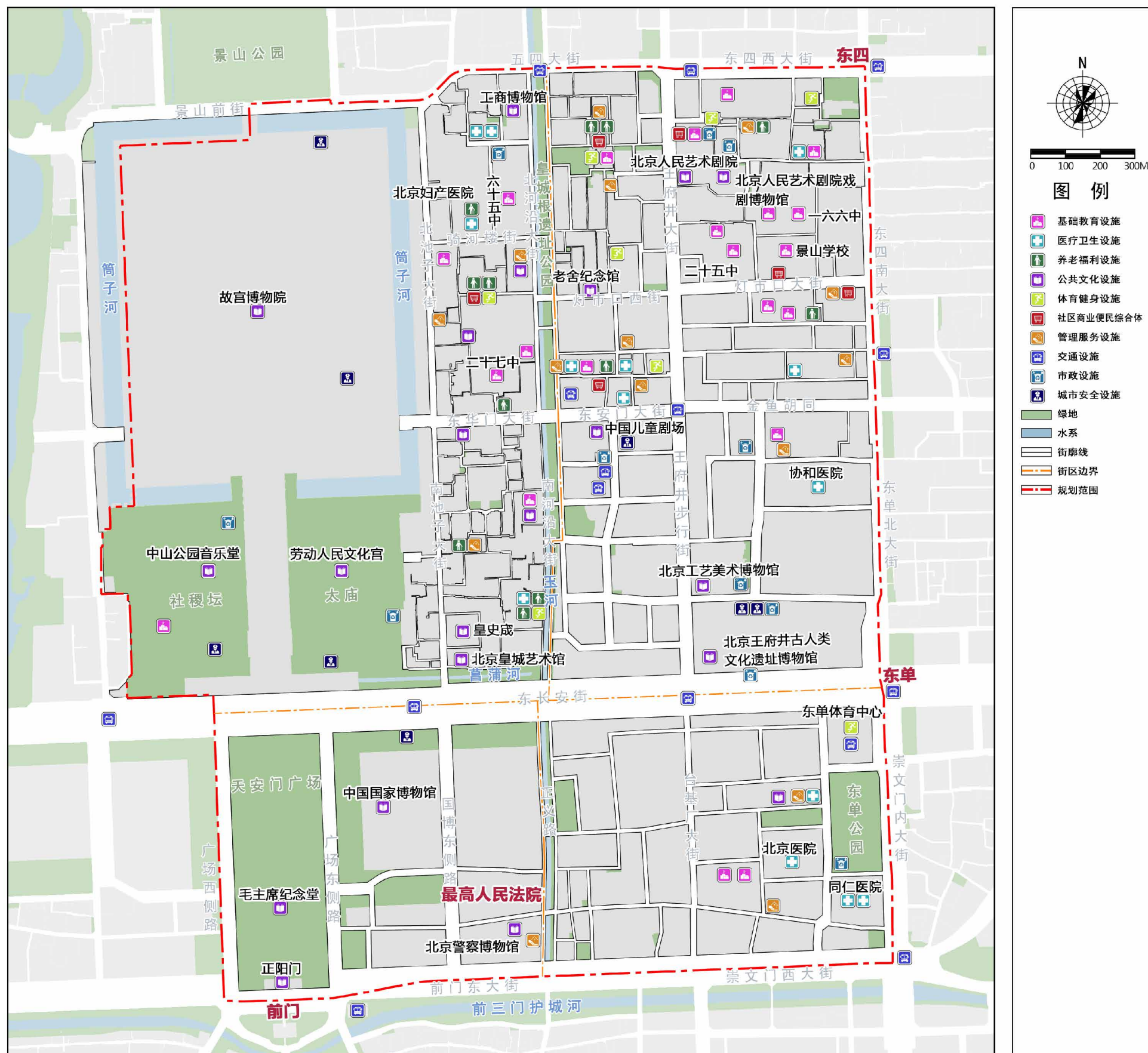


图 058 0115- 东华门街道公共服务、交通市政与城市安全设施配置图

首都功能核心区控制性详细规划（街区层面）

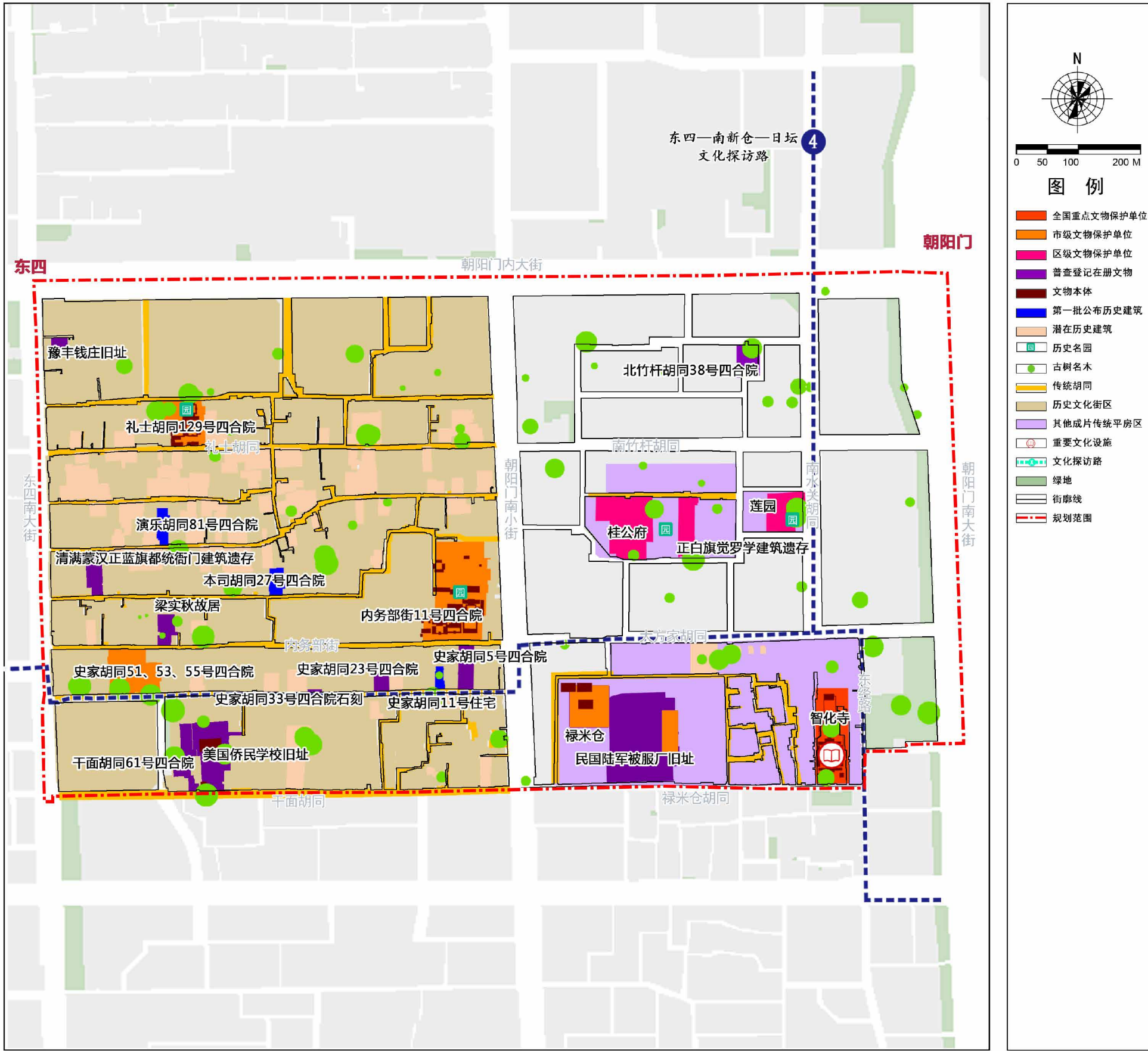
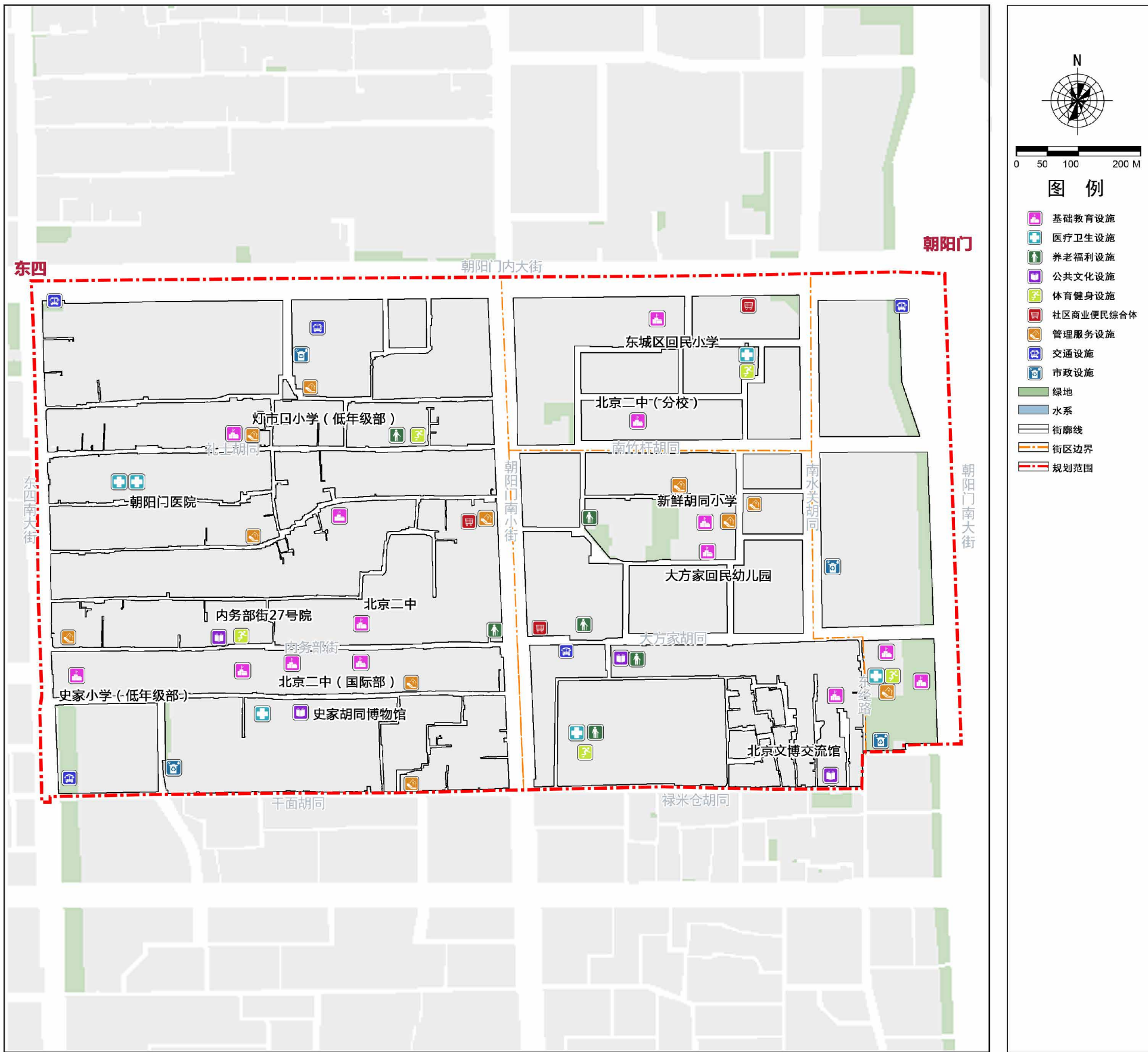


图 059 0116- 朝阳门街道历史文化保护与传承示意图

首都功能核心区控制性详细规划（街区层面）



首都功能核心区控制性详细规划（街区层面）

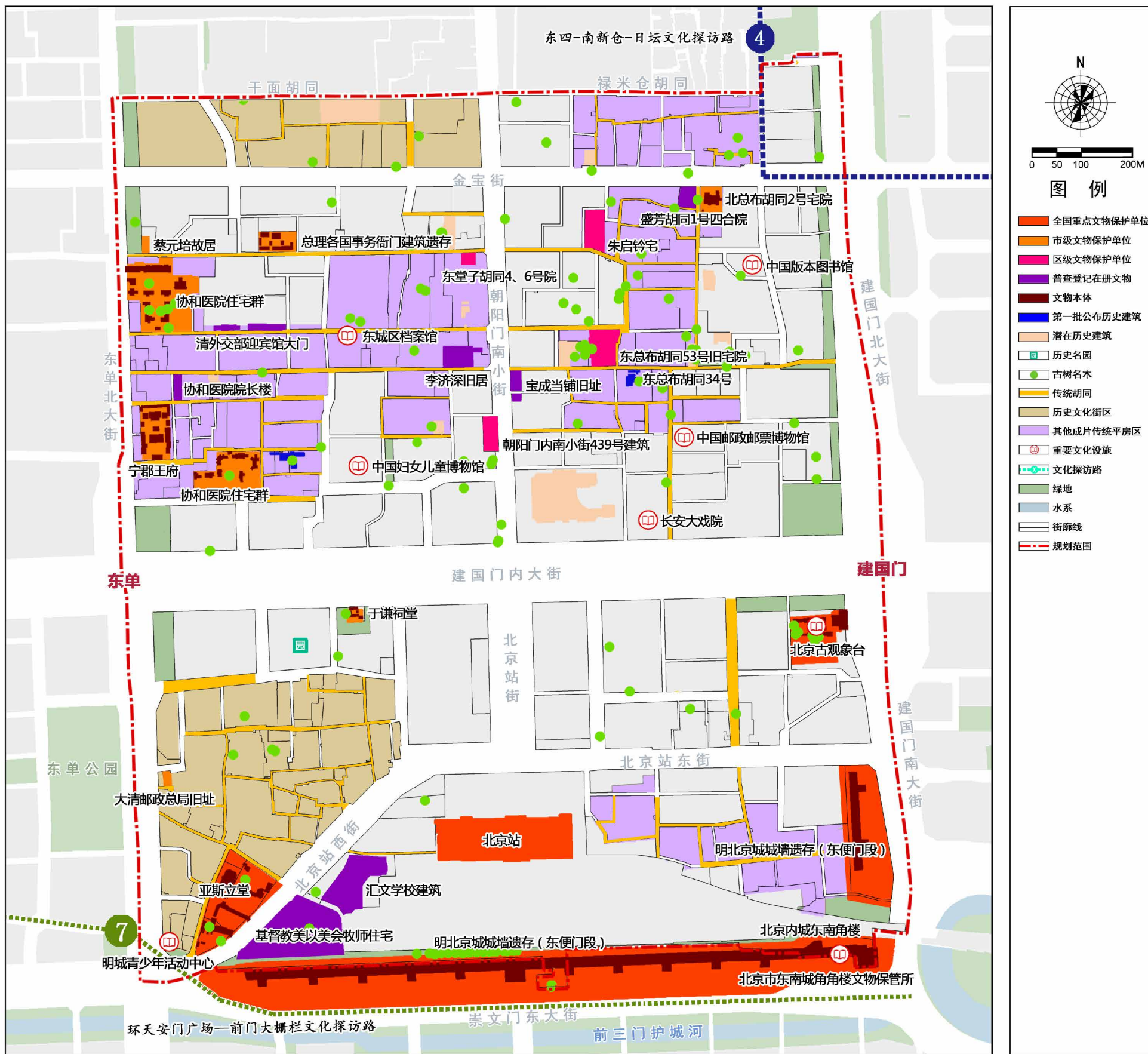


图 061 0117- 建国门街道历史文化保护与传承示意图

首都功能核心区控制性详细规划（街区层面）

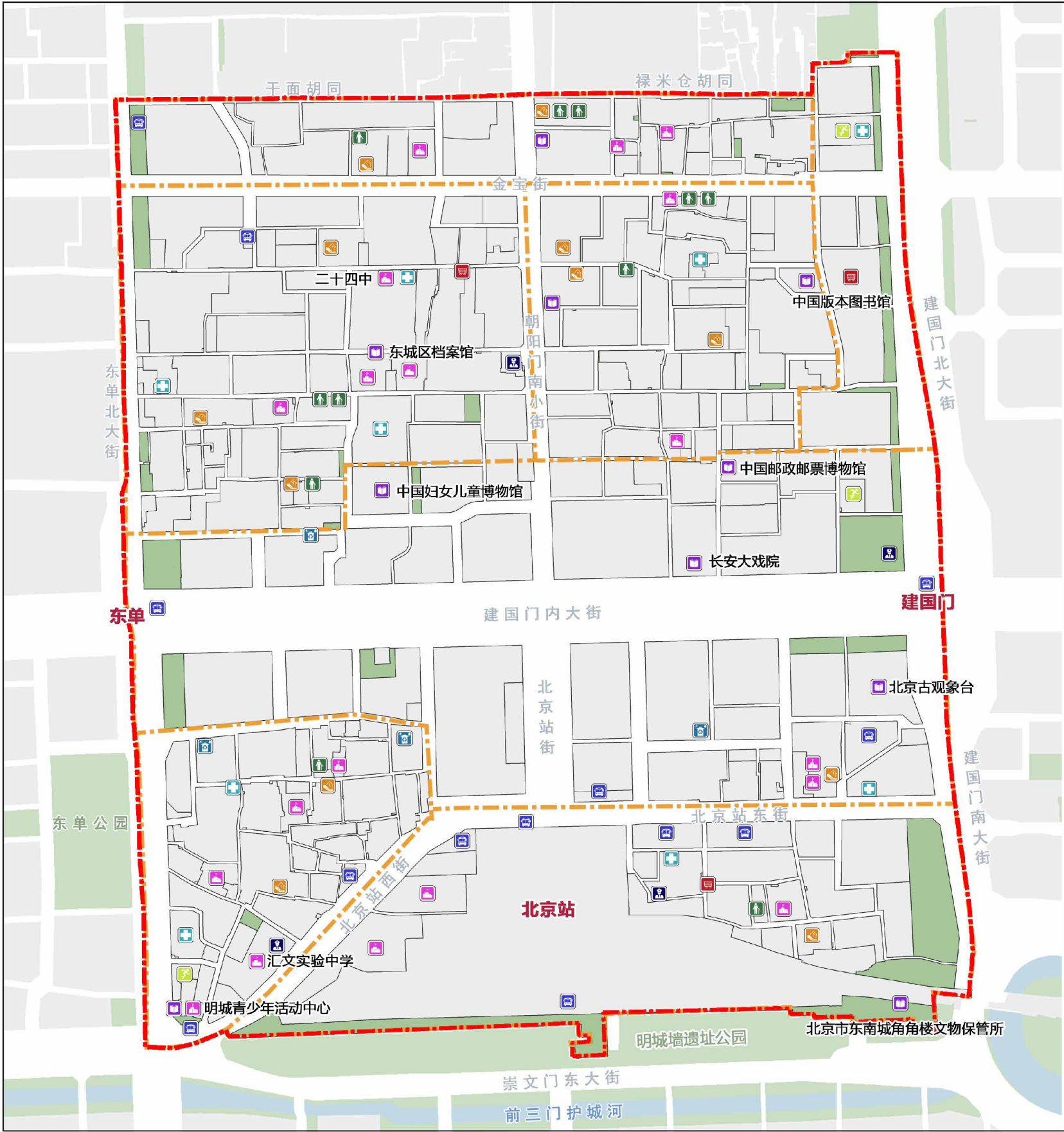


图 062 0117- 建国门街道公共服务、交通市政与城市安全设施配置图

首都功能核心区控制性详细规划（街区层面）

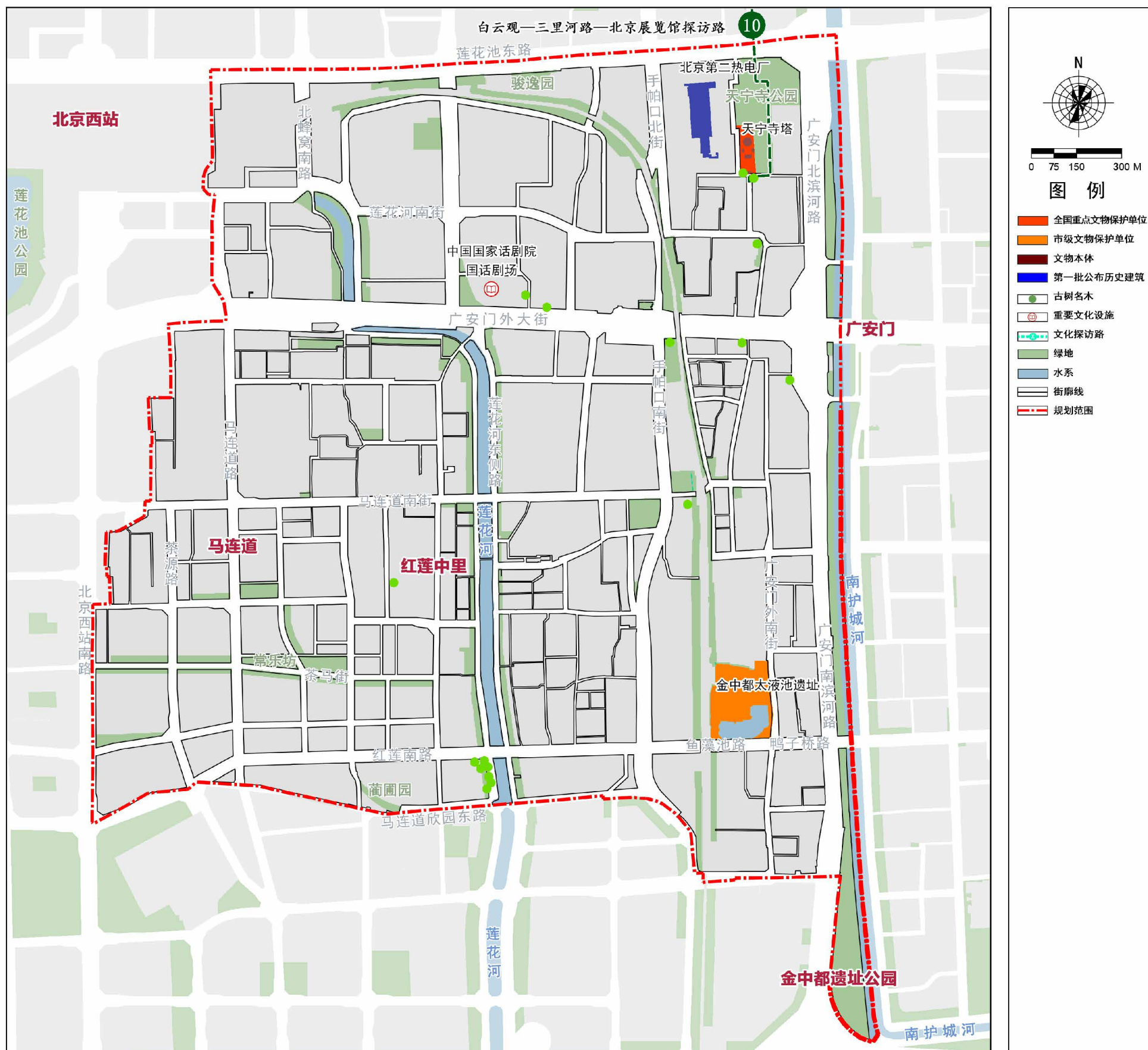


图 063 0118- 广安门外街道历史文化保护与传承示意图

首都功能核心区控制性详细规划（街区层面）

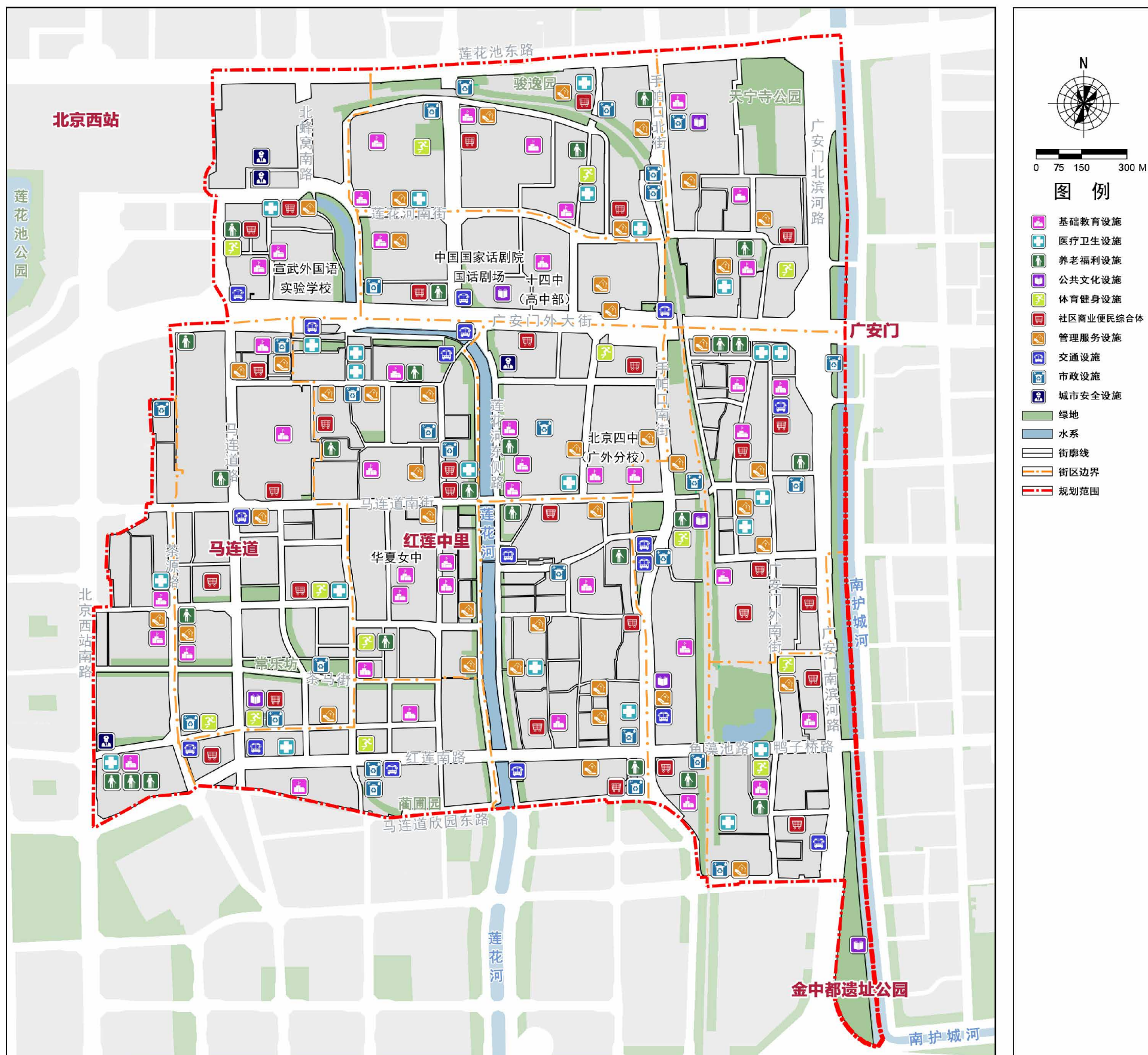
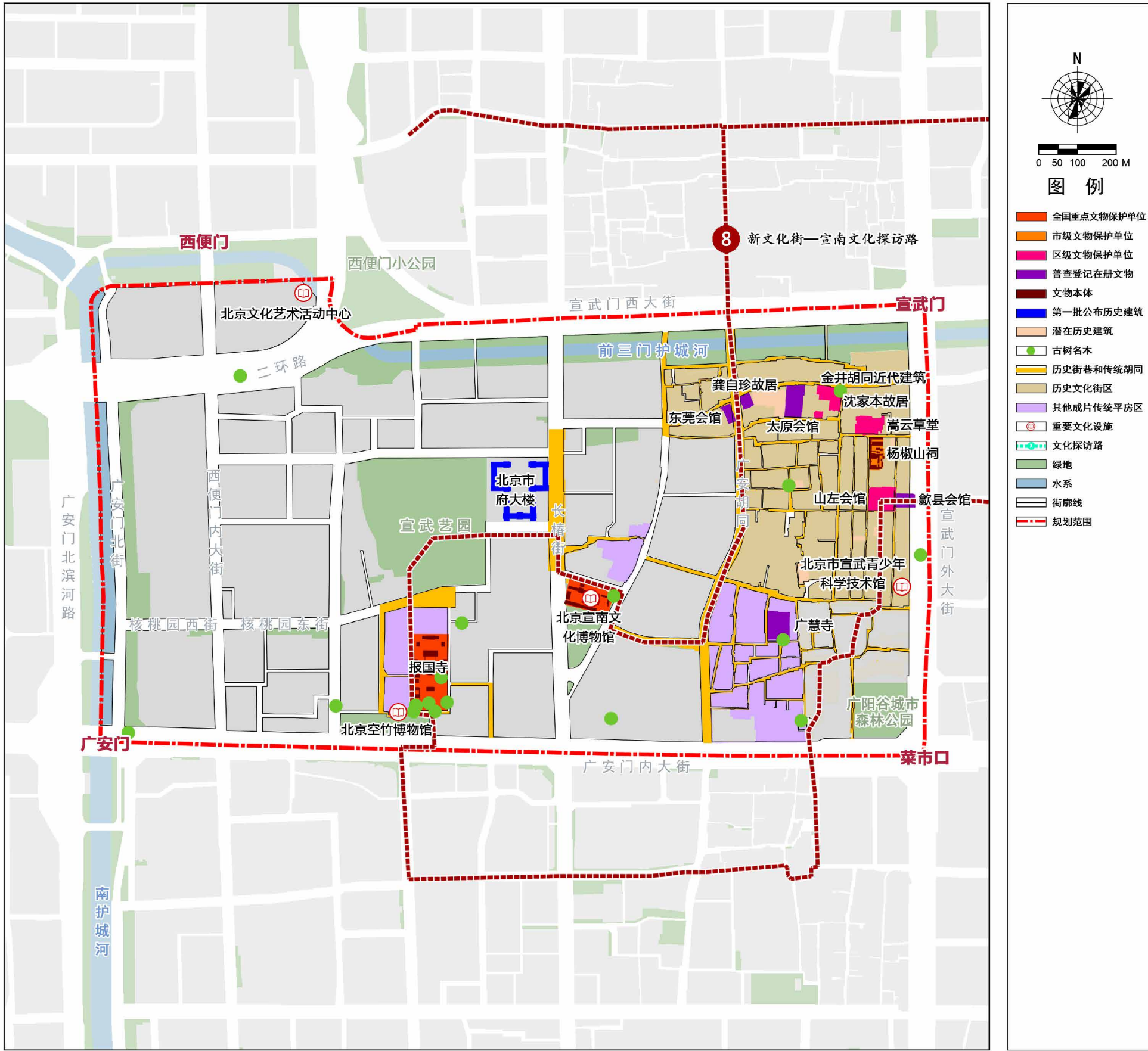


图 064 0118- 广安门外街道公共服务、交通市政与城市安全设施配置图

首都功能核心区控制性详细规划（街区层面）



首都功能核心区控制性详细规划（街区层面）

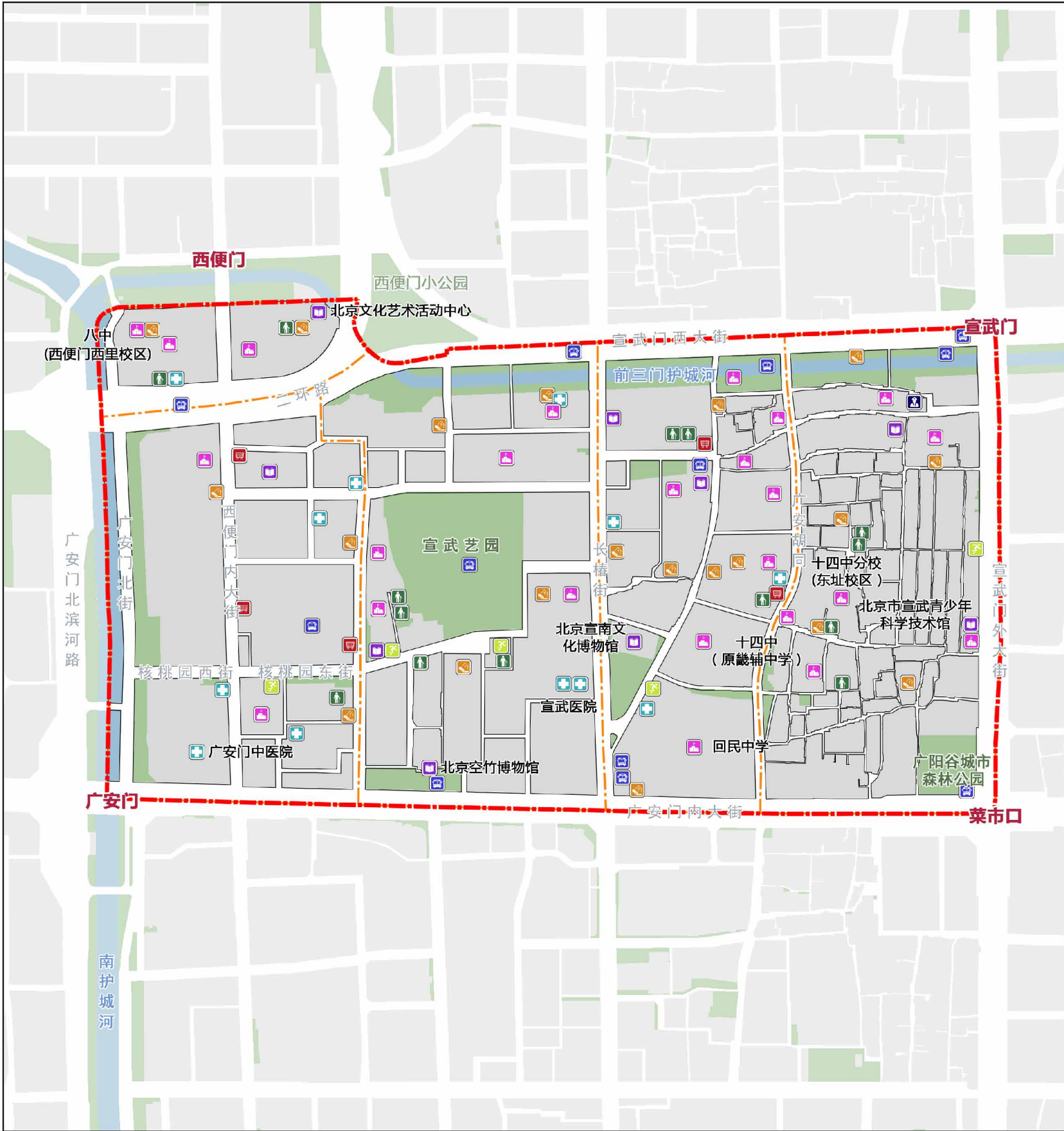


图 066 0119- 广安门内街道公共服务、交通市政与城市安全设施配置图

首都功能核心区控制性详细规划（街区层面）

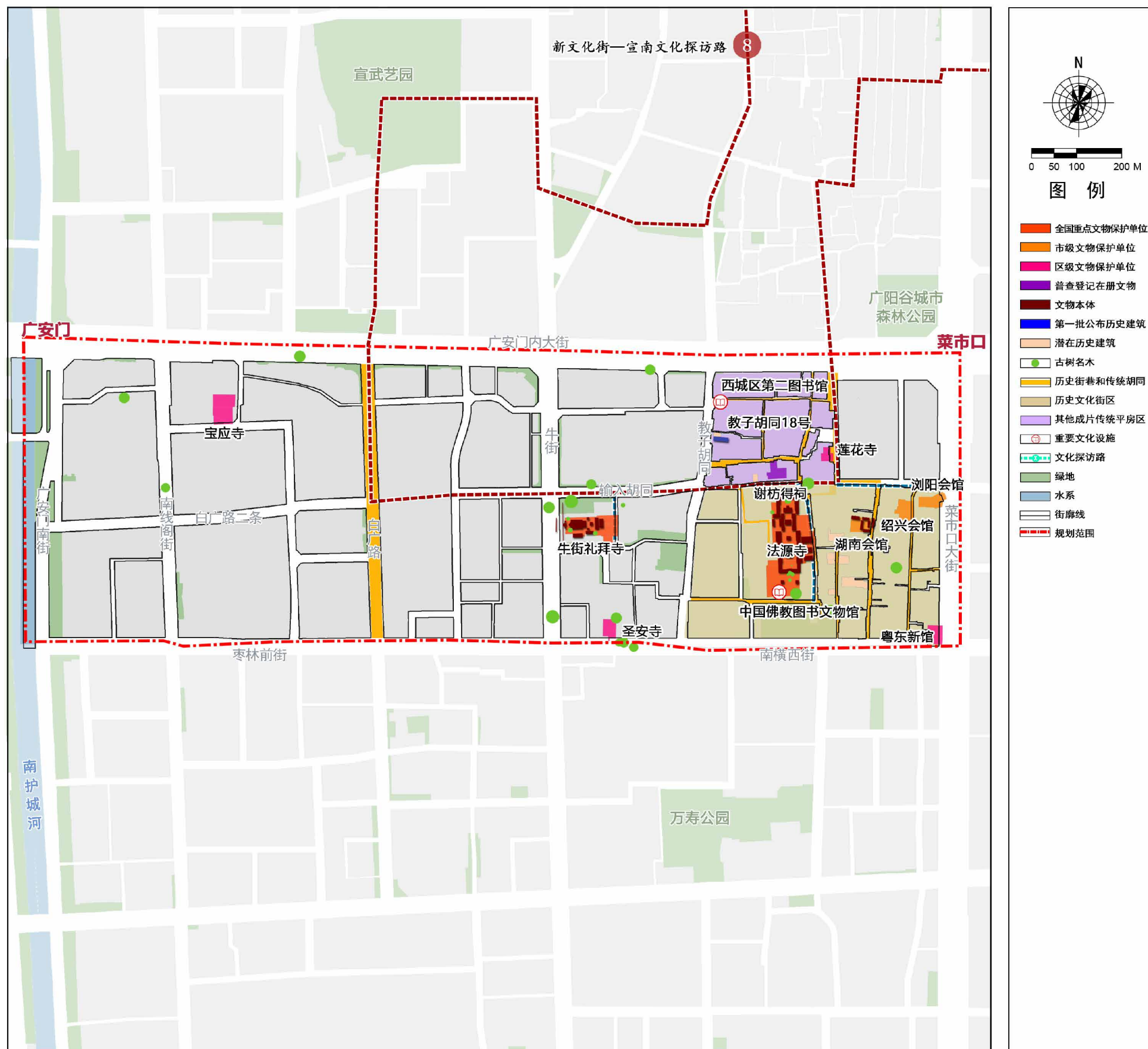


图 067 0120- 牛街街道历史文化保护与传承示意图

首都功能核心区控制性详细规划（街区层面）

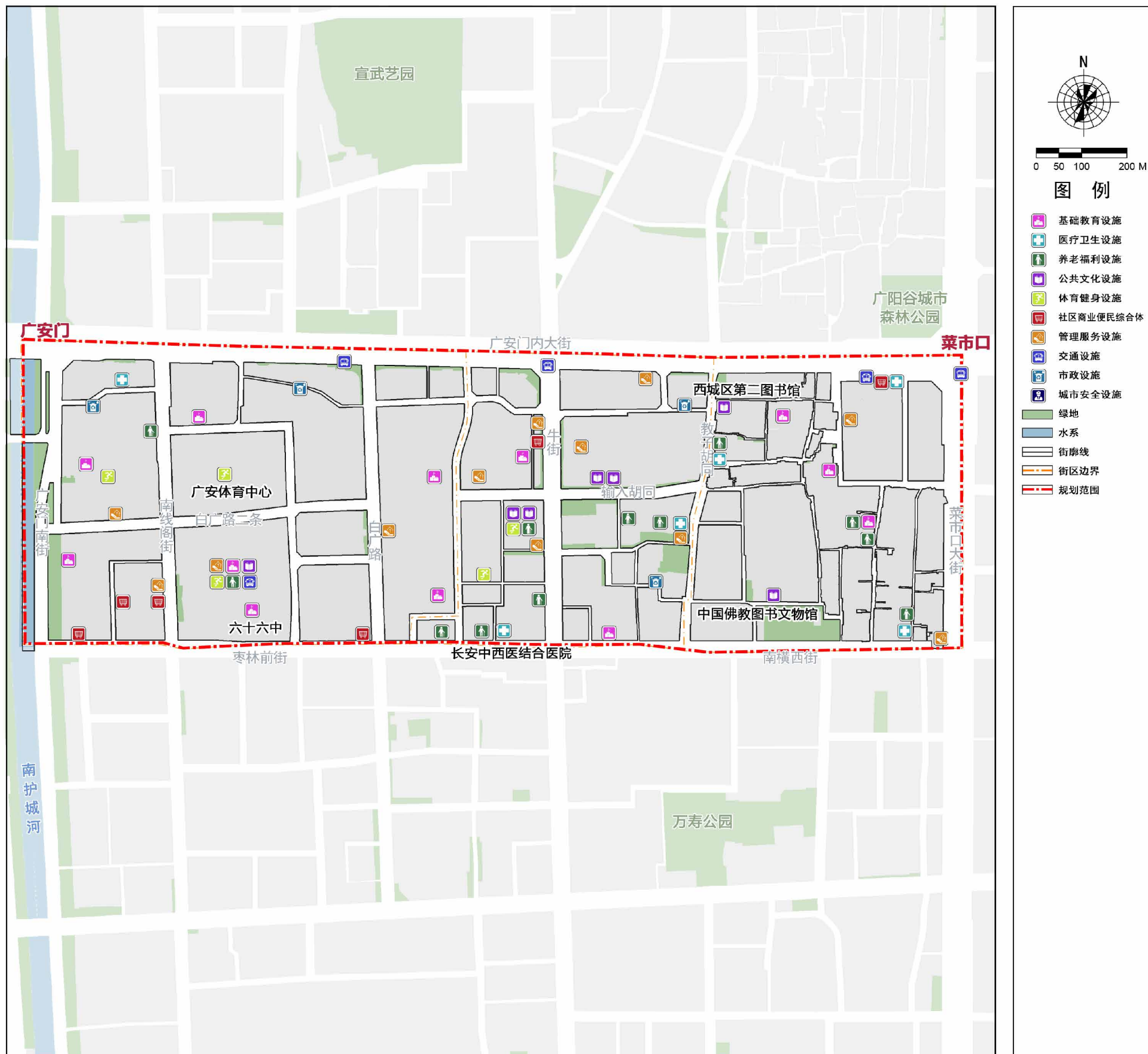


图 068 0120- 牛街街道公共服务、交通市政与城市安全设施配置图

首都功能核心区控制性详细规划（街区层面）



图 069 0121- 白纸坊街道历史文化保护与传承示意图

首都功能核心区控制性详细规划（街区层面）

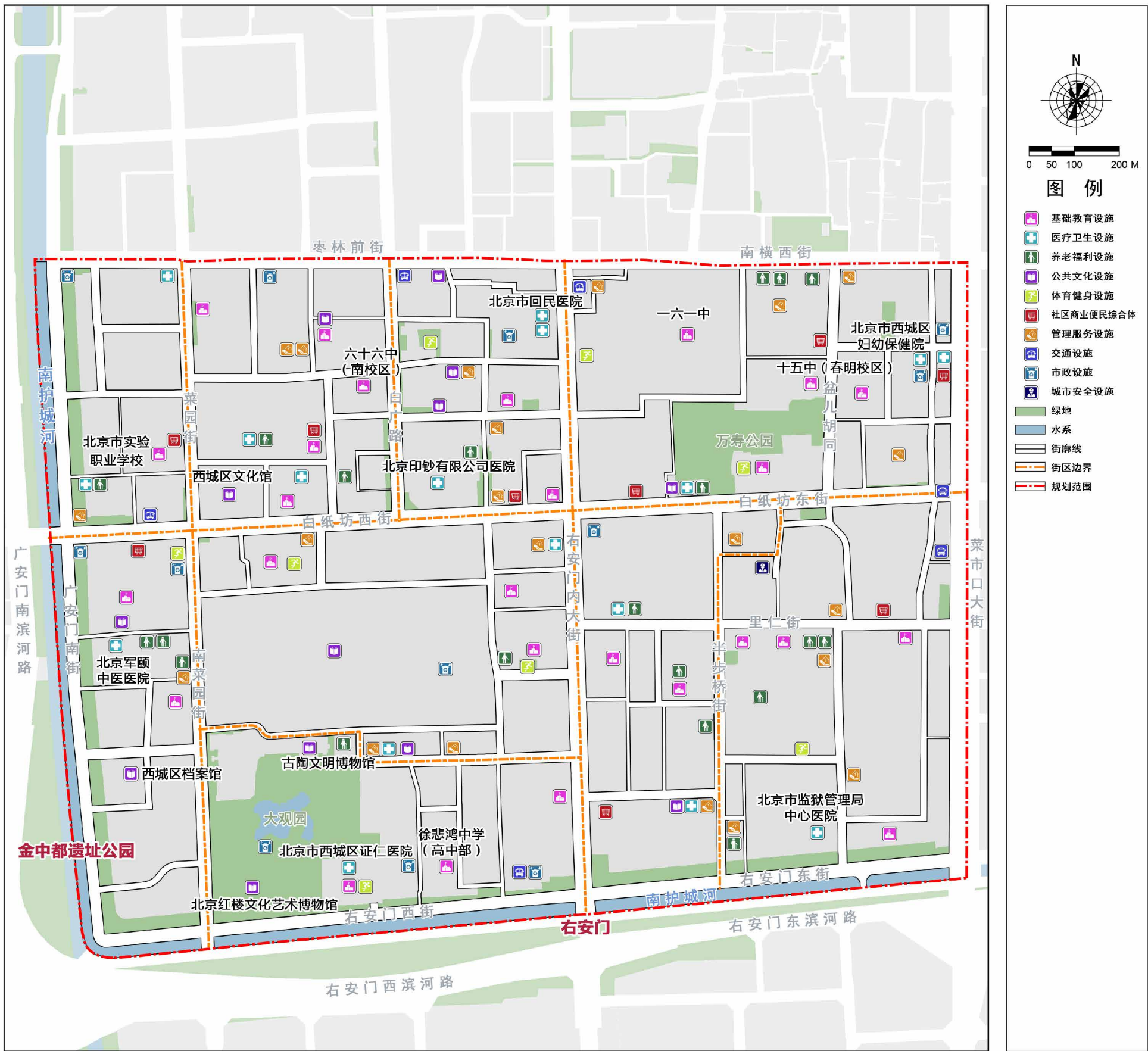


图 070 0121- 白纸坊街道公共服务、交通市政与城市安全设施配置图

首都功能核心区控制性详细规划（街区层面）

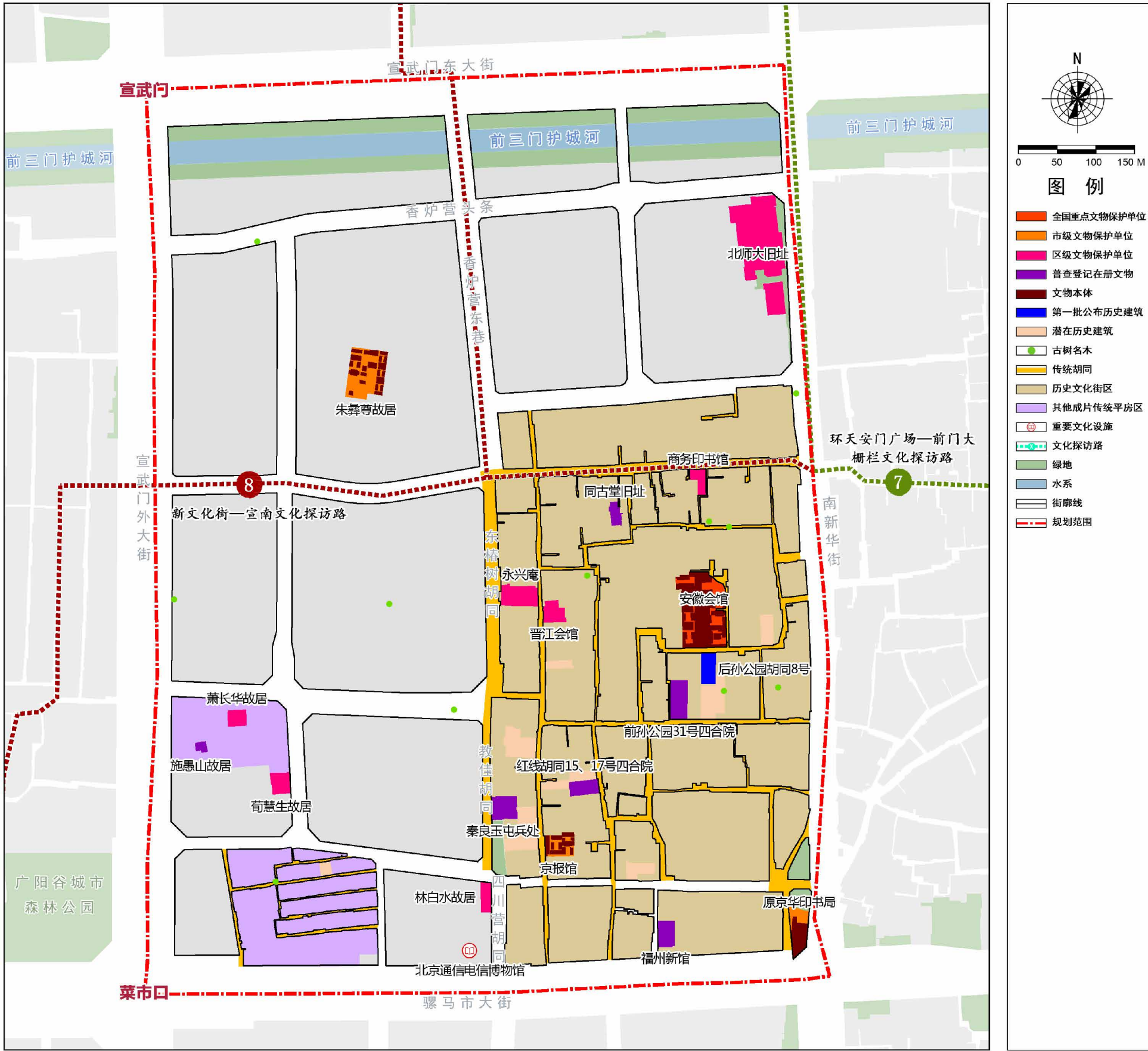


图 071 0122- 椿树街道历史文化保护与传承示意图

首都功能核心区控制性详细规划（街区层面）

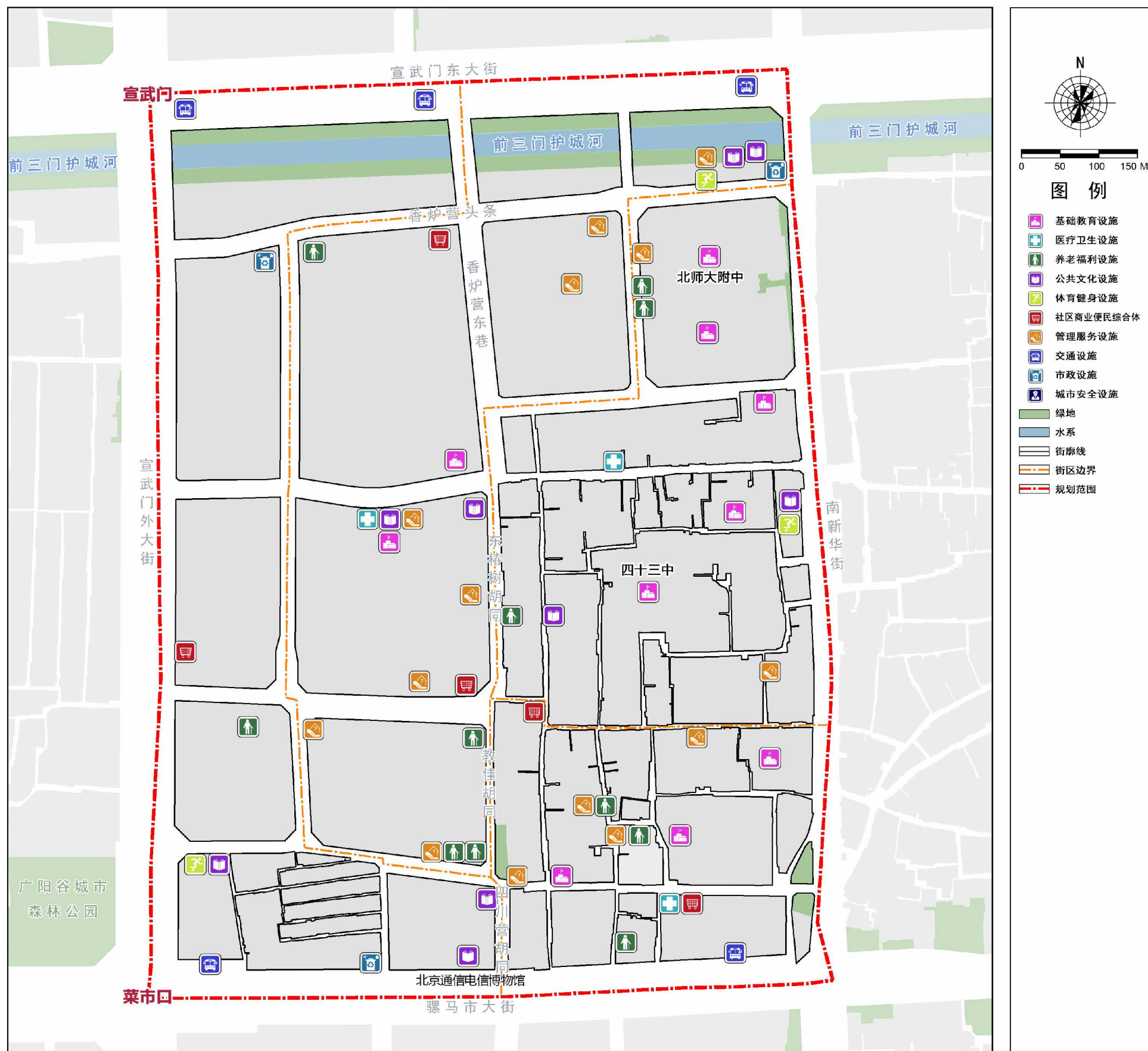
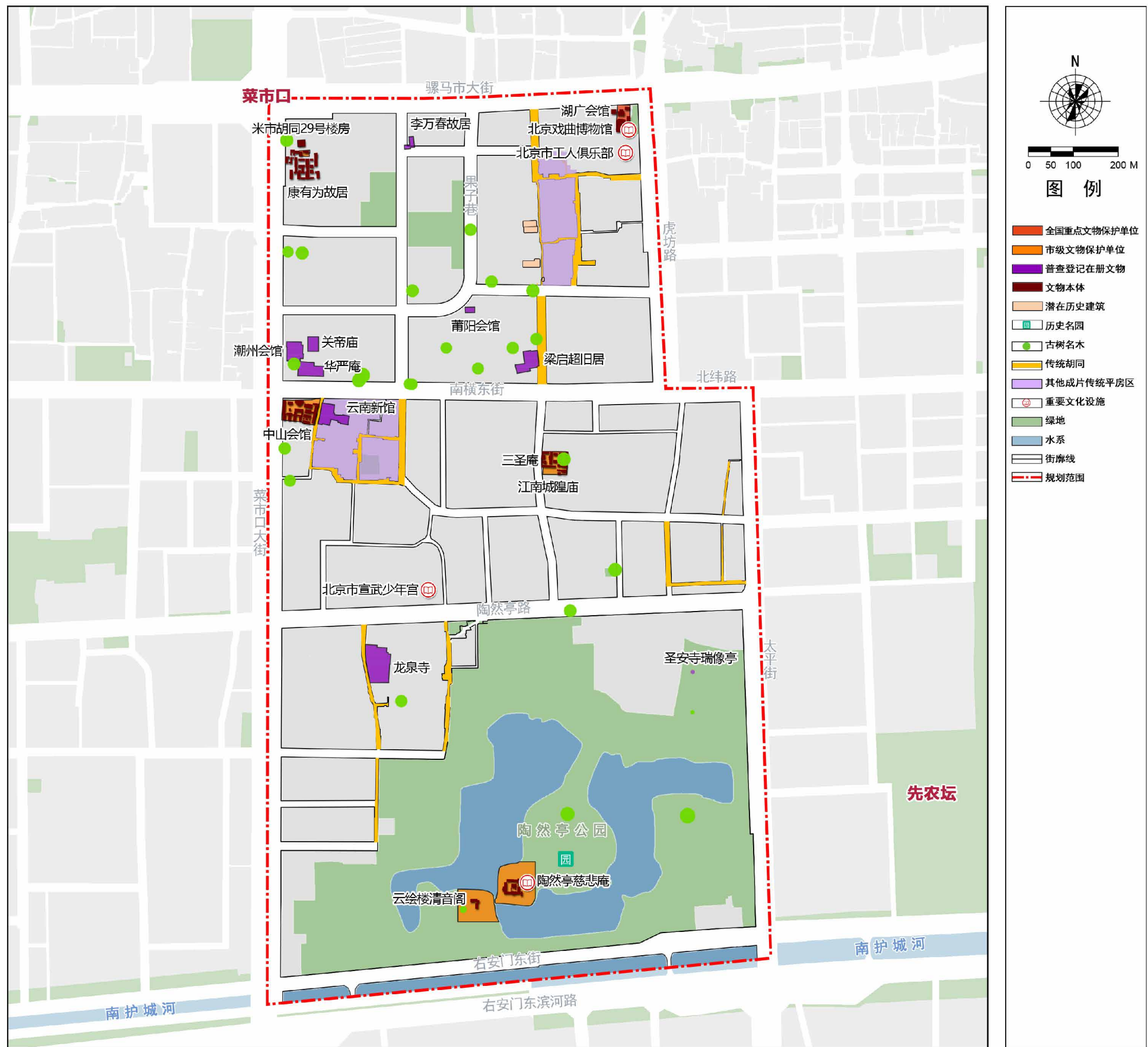


图 072 0122- 椿树街道公共服务、交通市政与城市安全设施配置图

首都功能核心区控制性详细规划（街区层面）



首都功能核心区控制性详细规划（街区层面）

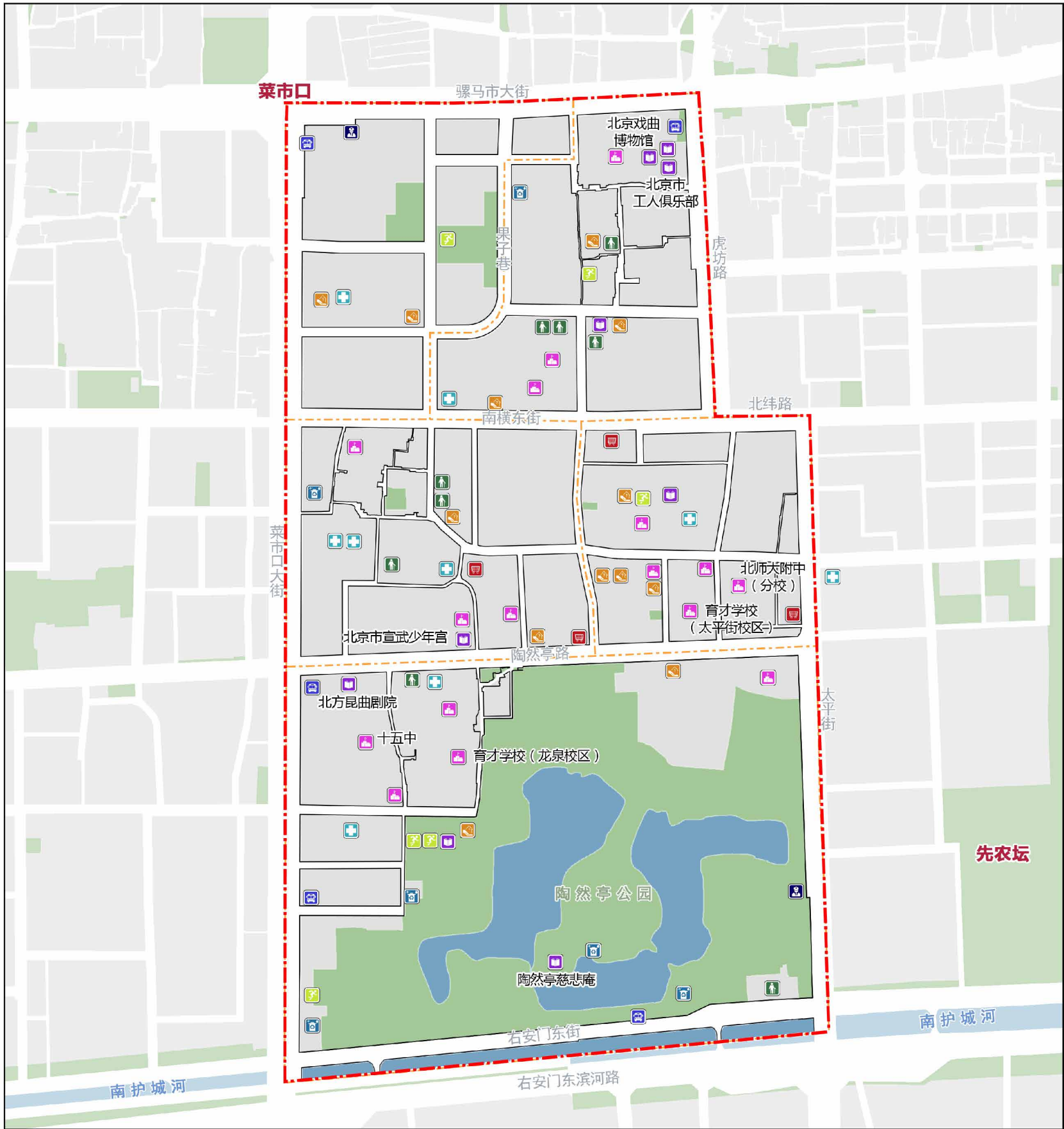


图 074 0123- 陶然亭街道公共服务、交通市政与城市安全设施配置图

首都功能核心区控制性详细规划（街区层面）

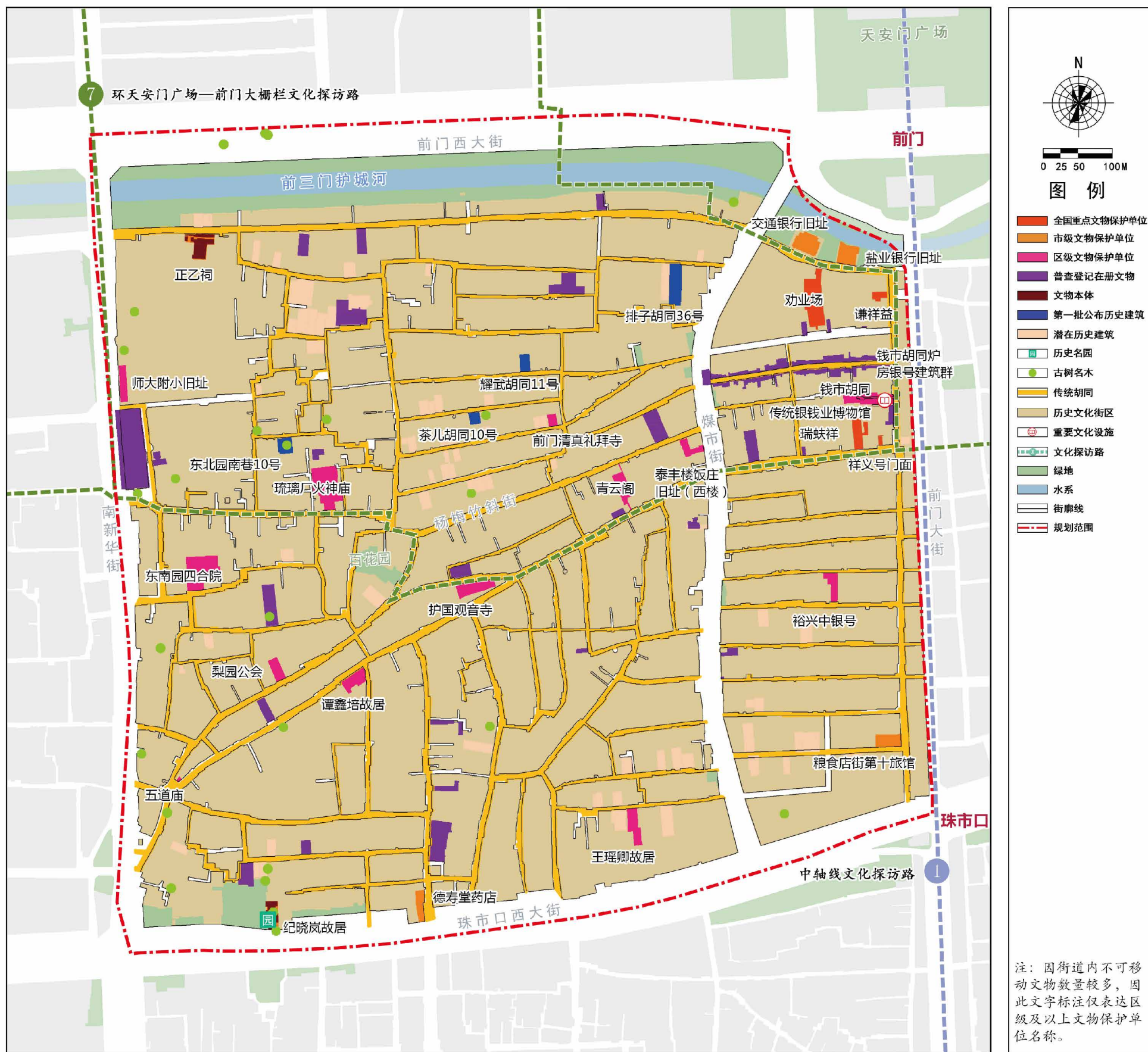


图 075 0124- 大栅栏街道历史文化保护与传承示意图

首都功能核心区控制性详细规划（街区层面）

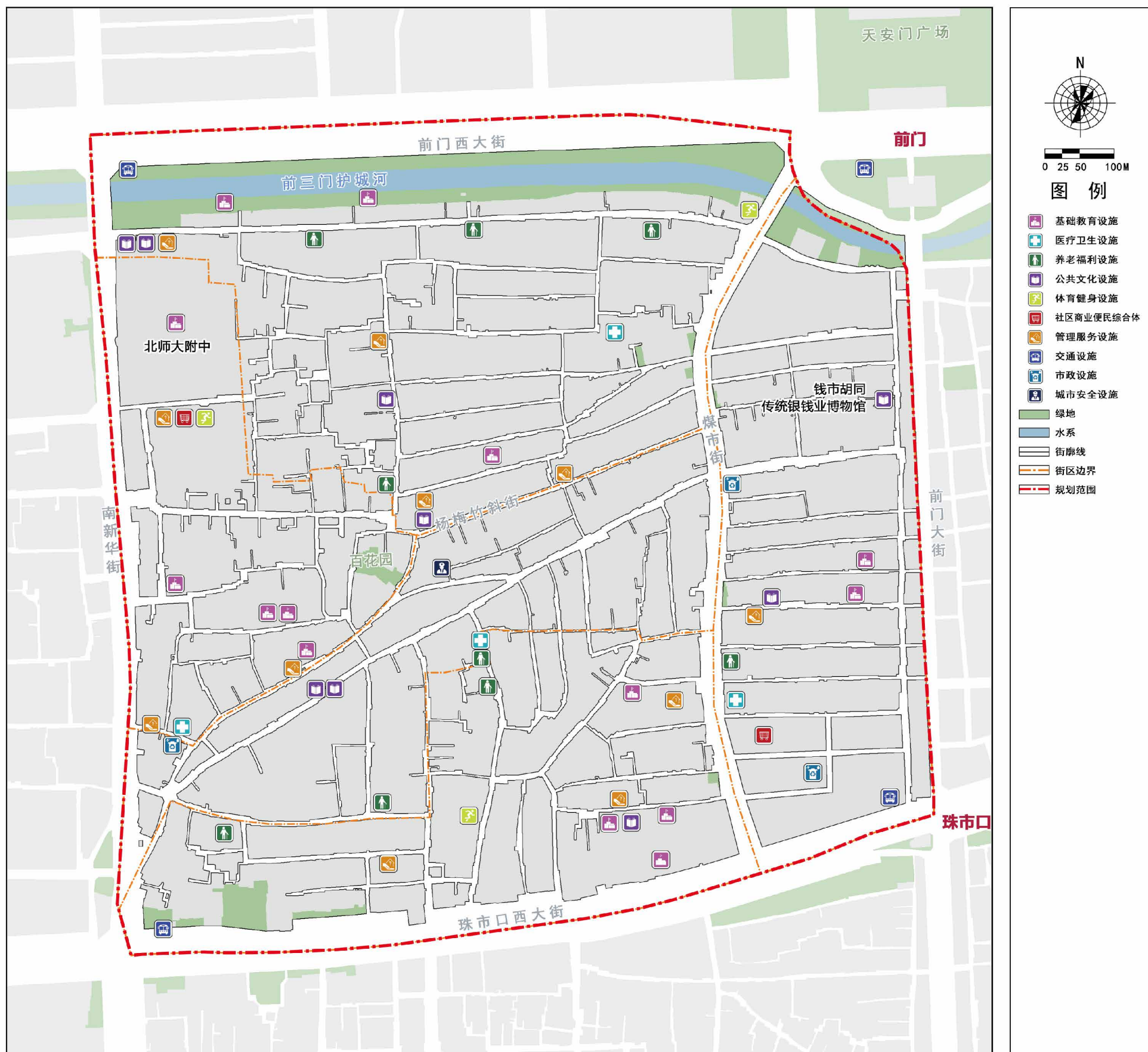


图 076 0124- 大栅栏街道公共服务、交通市政与城市安全设施配置图

首都功能核心区控制性详细规划（街区层面）

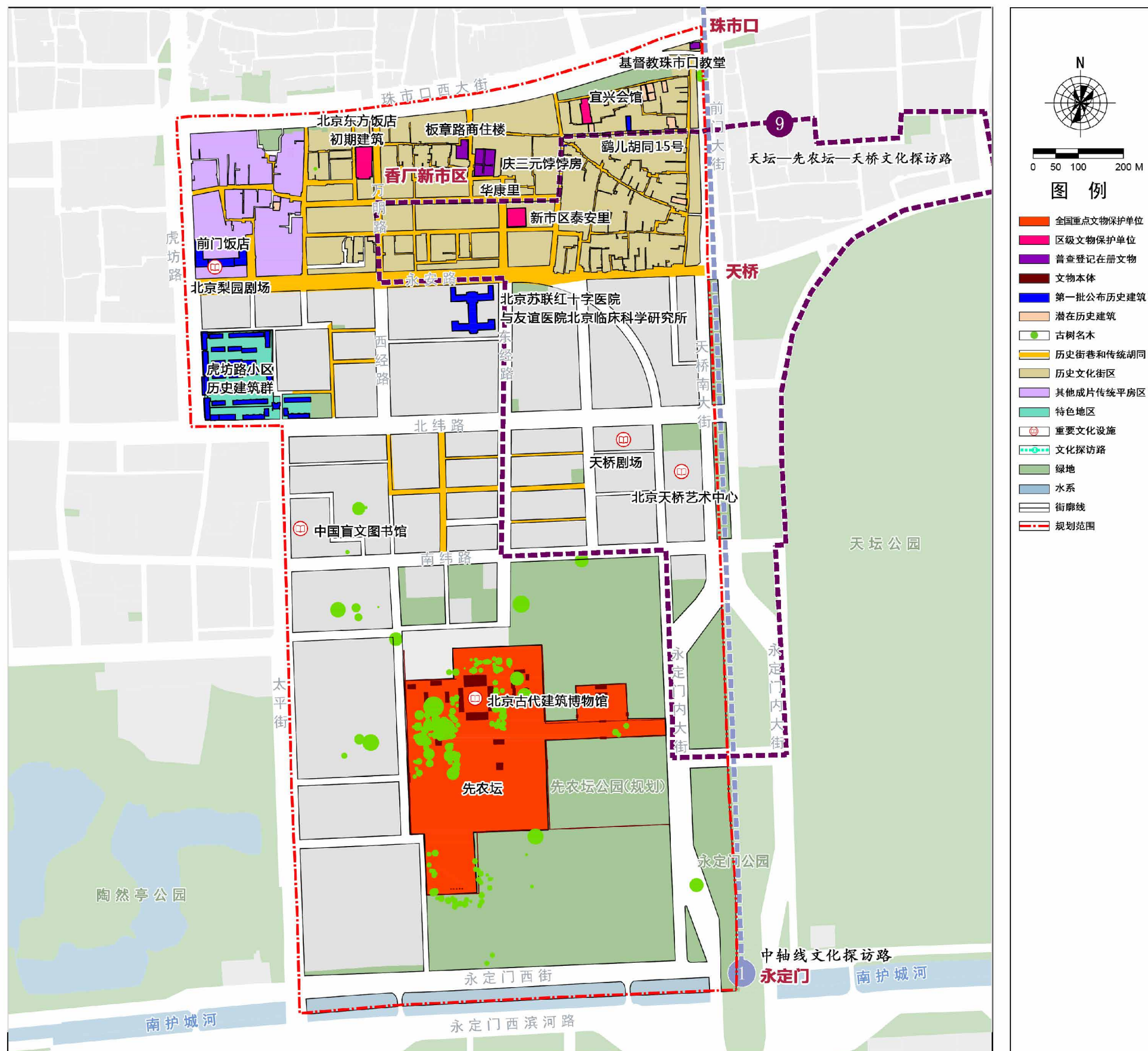
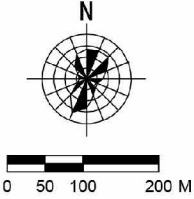
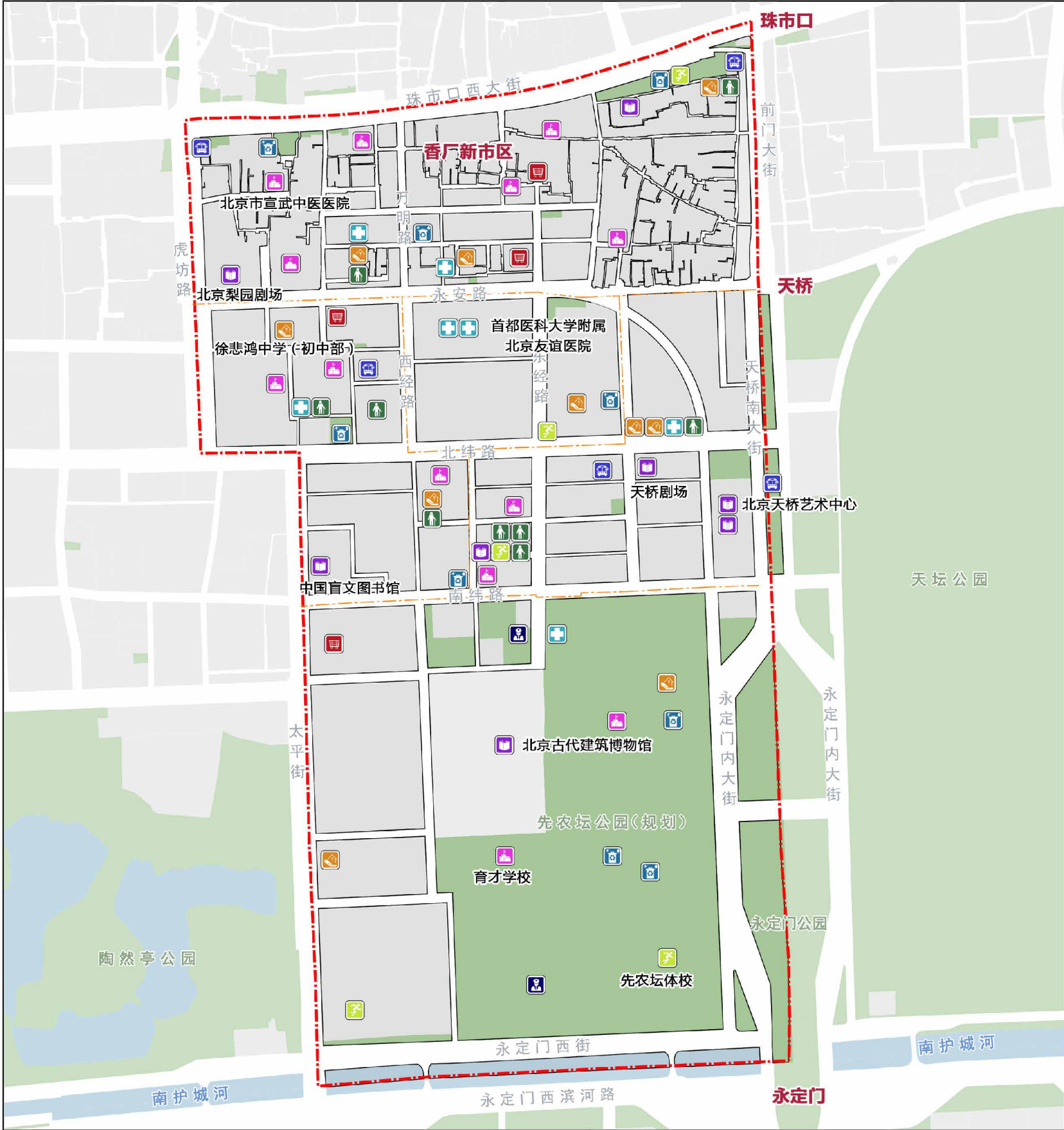


图 077 0125- 天桥街道历史文化保护与传承示意图

首都功能核心区控制性详细规划（街区层面）

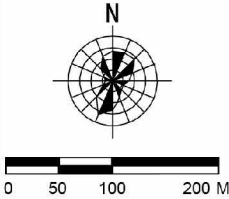
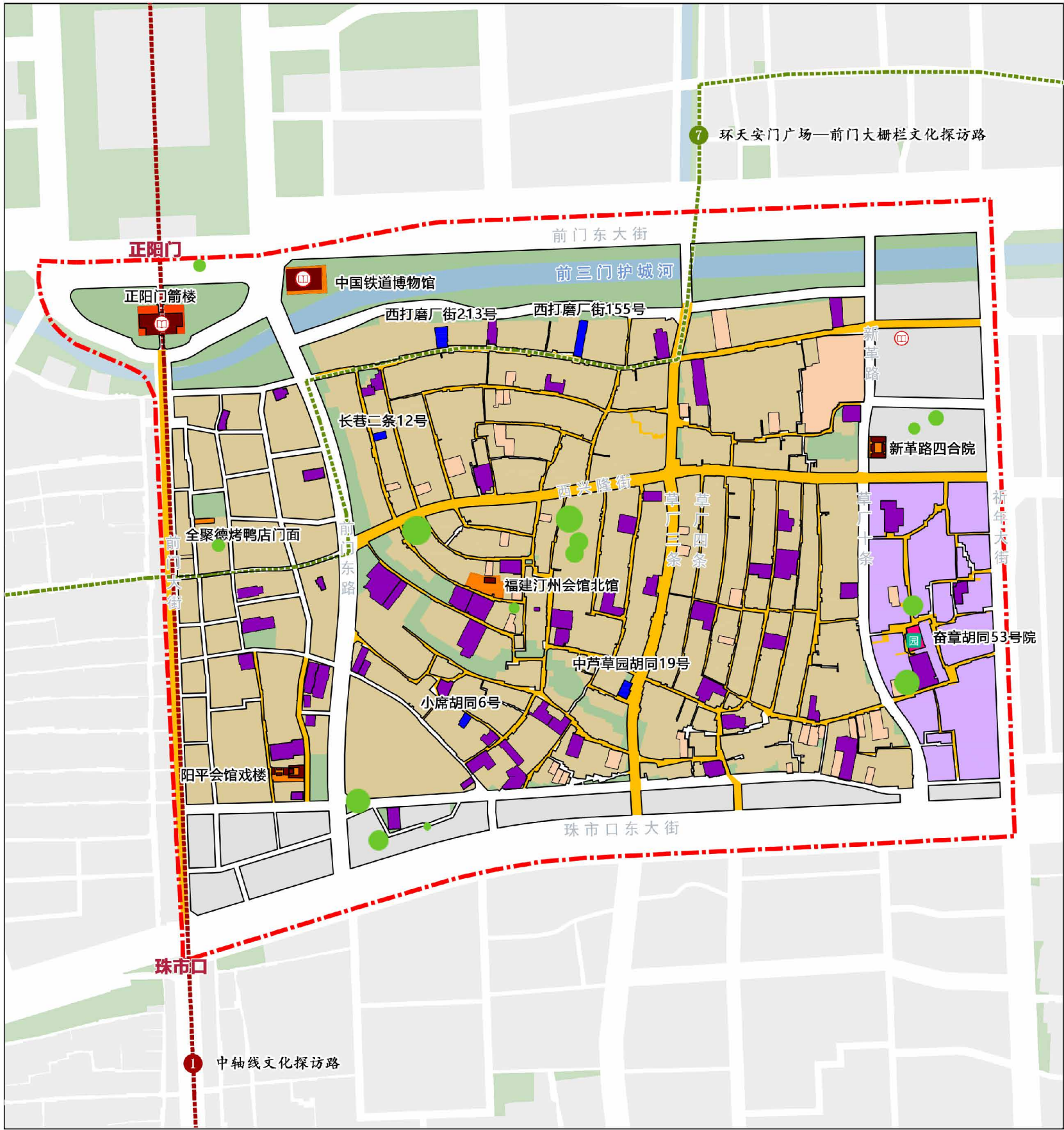


图例

- 基础教育设施
- 医疗卫生设施
- 养老福利设施
- 公共文化设施
- 体育健身设施
- 社区商业便民综合体
- 管理服务设施
- 交通设施
- 市政设施
- 城市安全设施
- 绿地
- 水系
- 街廓线
- 街区边界
- 规划范围

图 078 0125- 天桥街道公共服务、交通市政与城市安全设施配置图

首都功能核心区控制性详细规划（街区层面）



- 图例
- 全国重点文物保护单位
 - 市级文物保护单位
 - 区级文物保护单位
 - 普查登记在册文物
 - 文物本体
 - 第一批公布历史建筑
 - 潜在历史建筑
 - 历史名园
 - 古树名木
 - 历史街巷和传统胡同
 - 历史文化街区
 - 其他成片传统平房区
 - 重要文化设施
 - 文化探访路
 - 绿地
 - 水系
 - 街廓线
 - 规划范围

注：因街道内不可移动文物数量较多，因此文字标注仅表达区级以上文物保护单位名称。

图 079 0126- 前门街道历史文化保护与传承示意图

首都功能核心区控制性详细规划（街区层面）

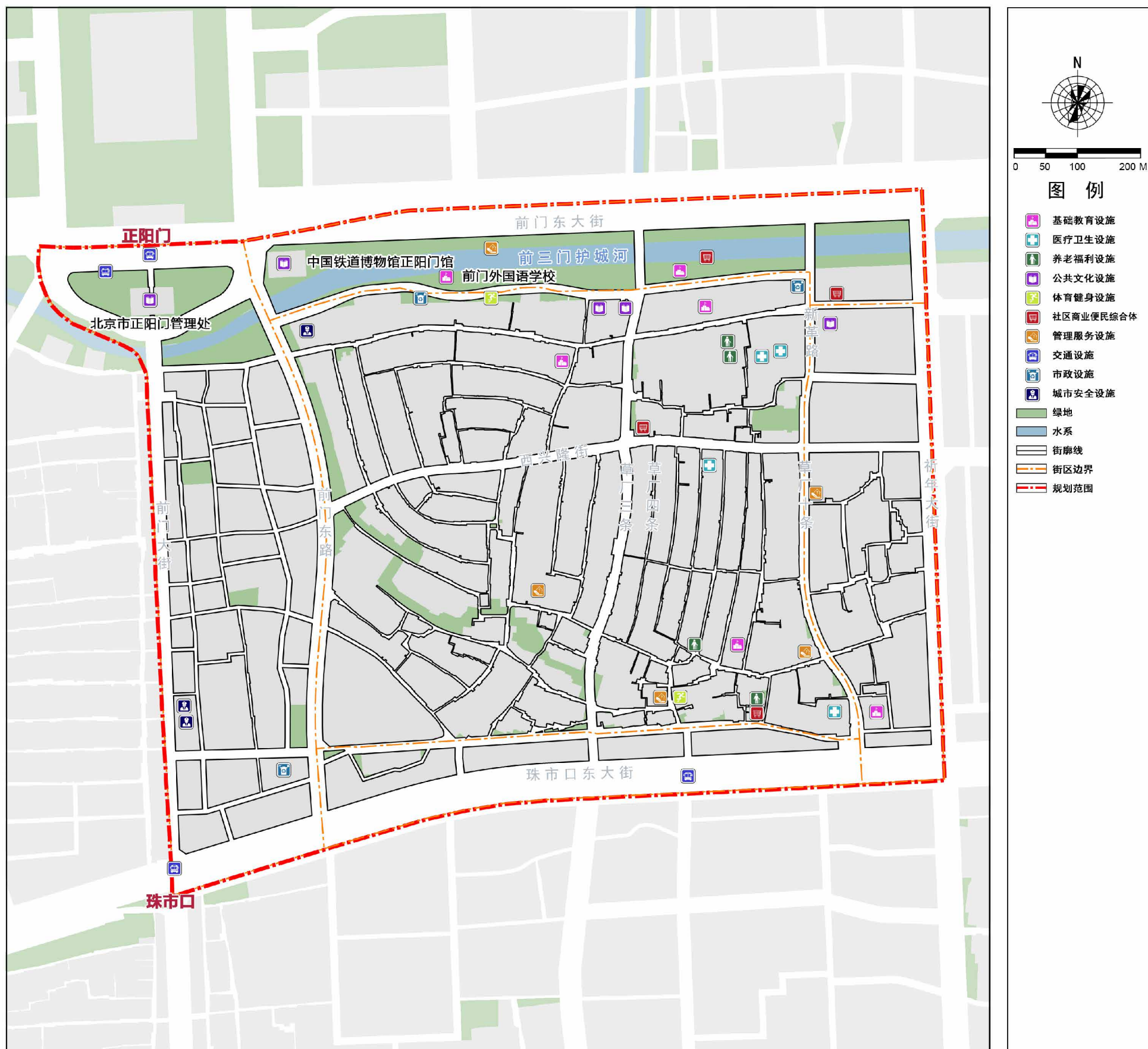
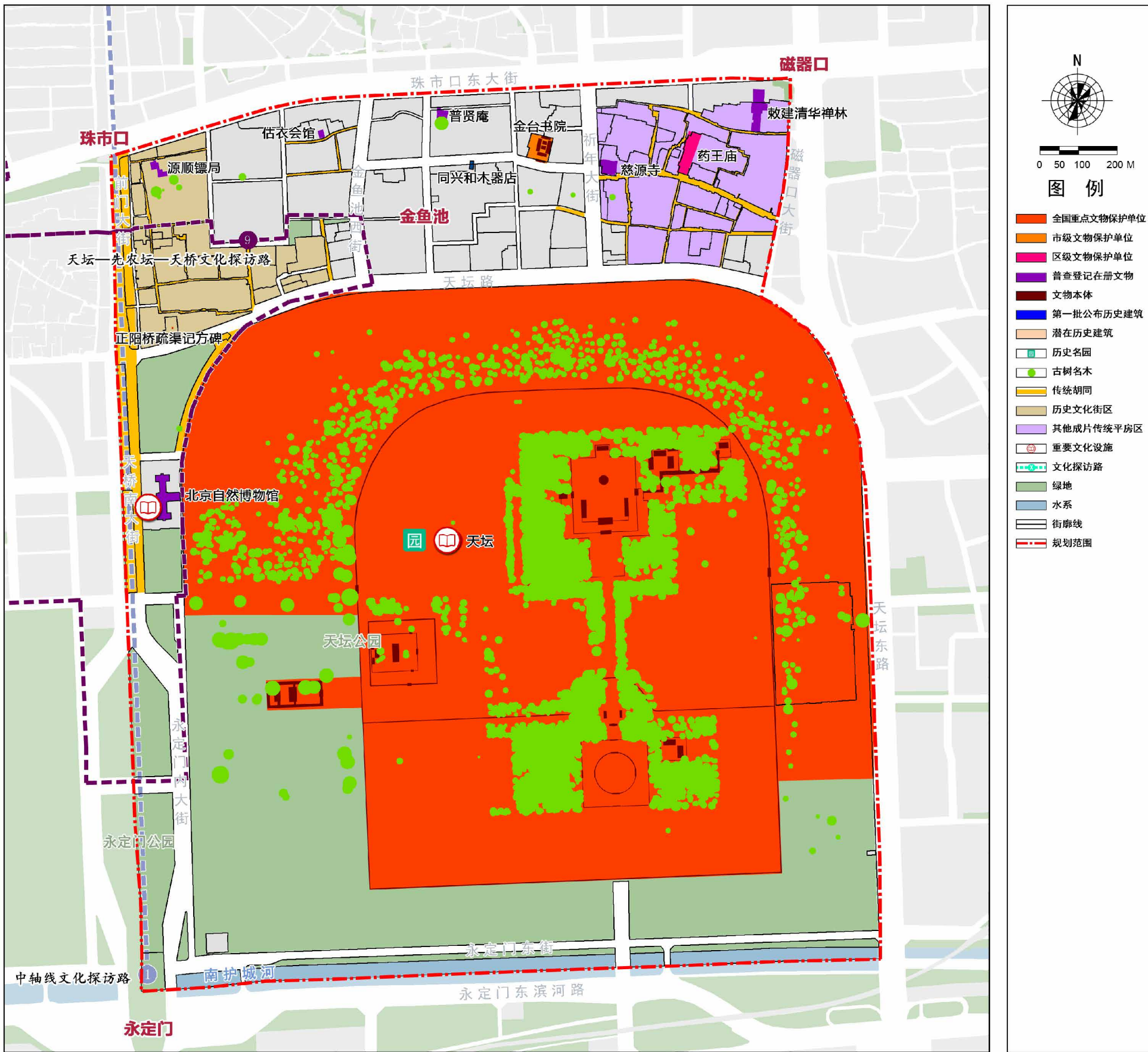


图 080 0126- 前门街道公共服务、交通市政与城市安全设施配置图

首都功能核心区控制性详细规划（街区层面）



首都功能核心区控制性详细规划（街区层面）



图 082 0127- 天坛街道公共服务、交通市政与城市安全设施配置图

首都功能核心区控制性详细规划（街区层面）

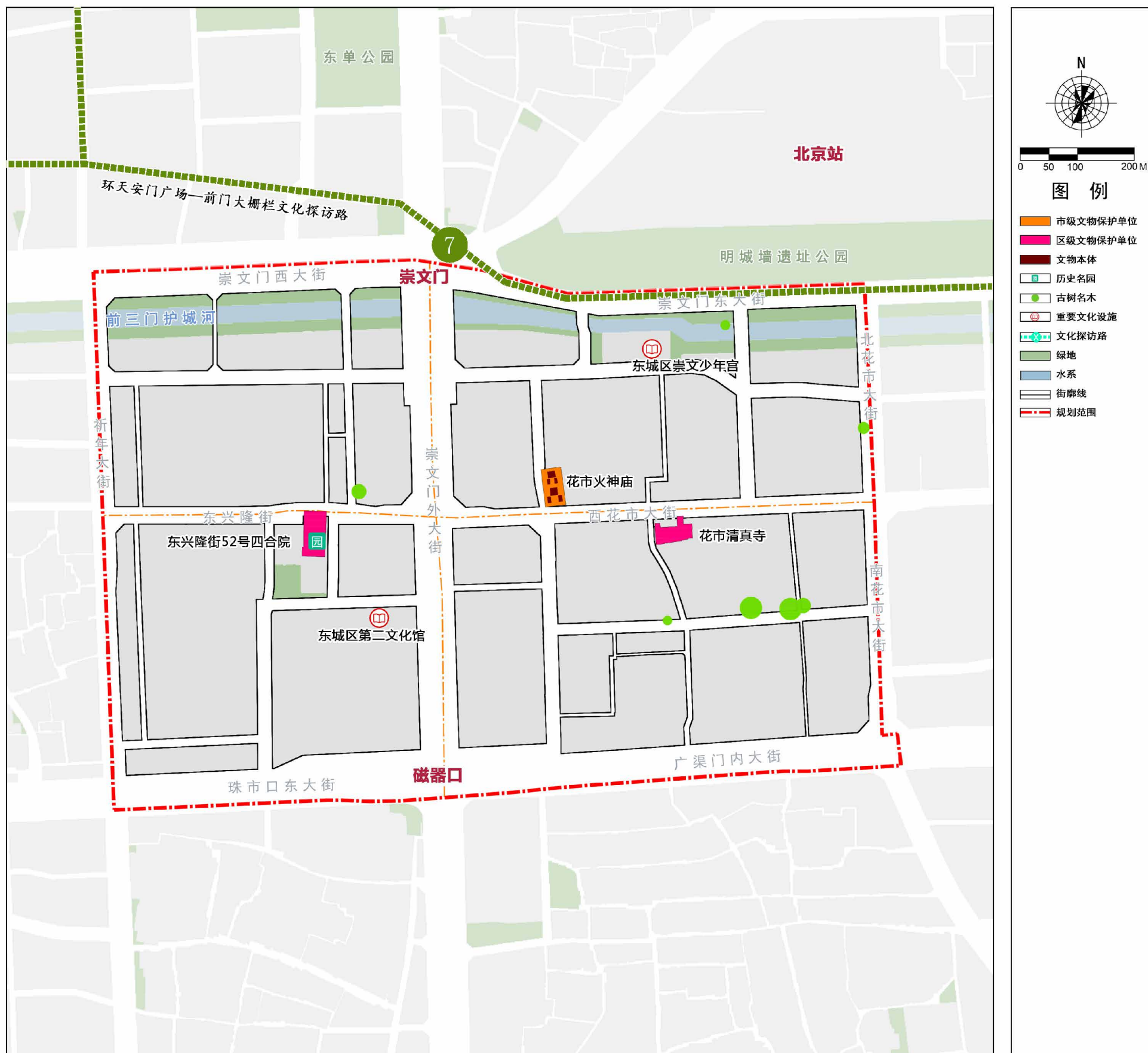


图 083 0128- 崇文门外街道历史文化保护与传承示意图

首都功能核心区控制性详细规划（街区层面）

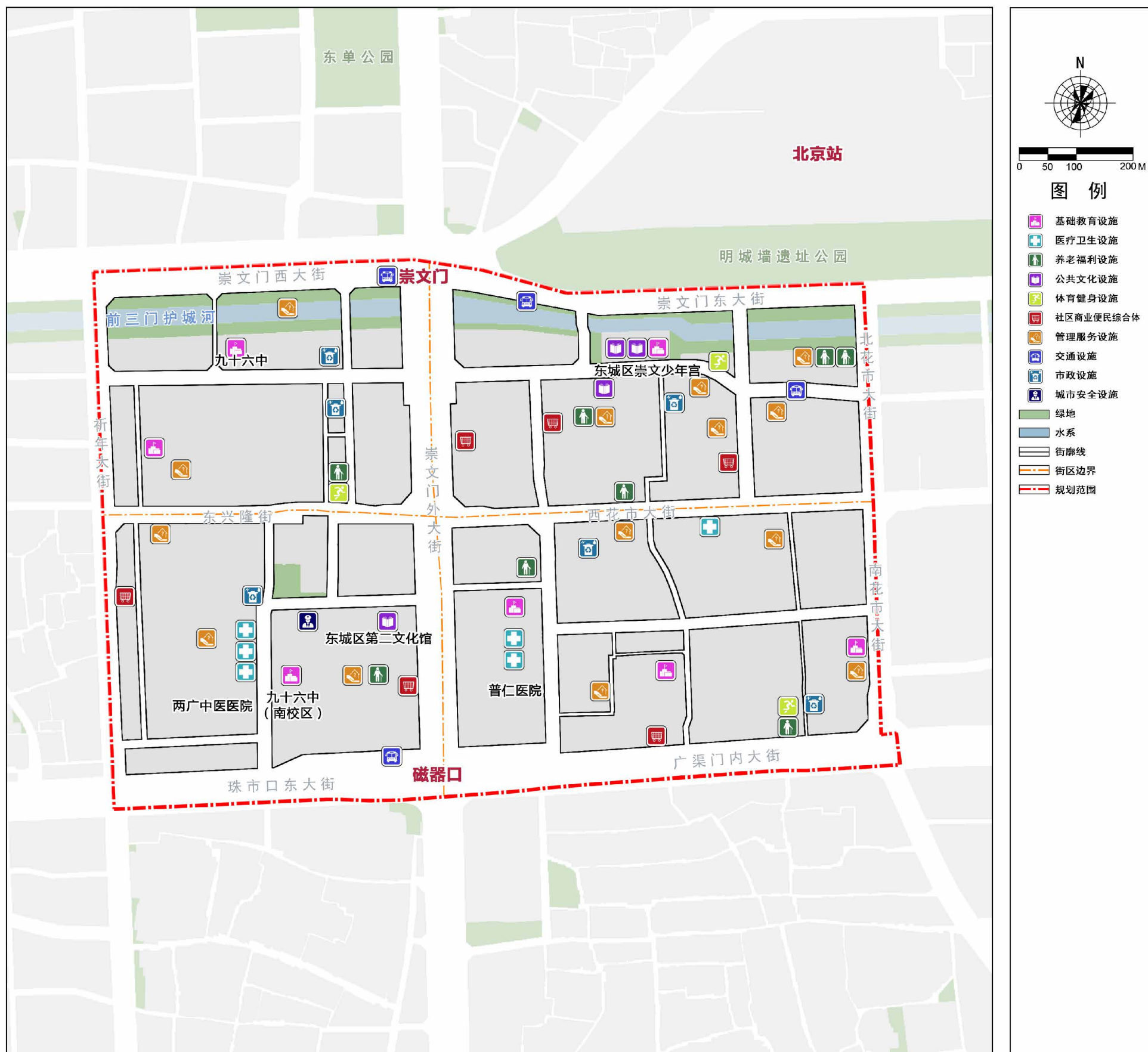


图 084 0128-崇文门外街道公共服务、交通市政与城市安全设施配置图

首都功能核心区控制性详细规划（街区层面）

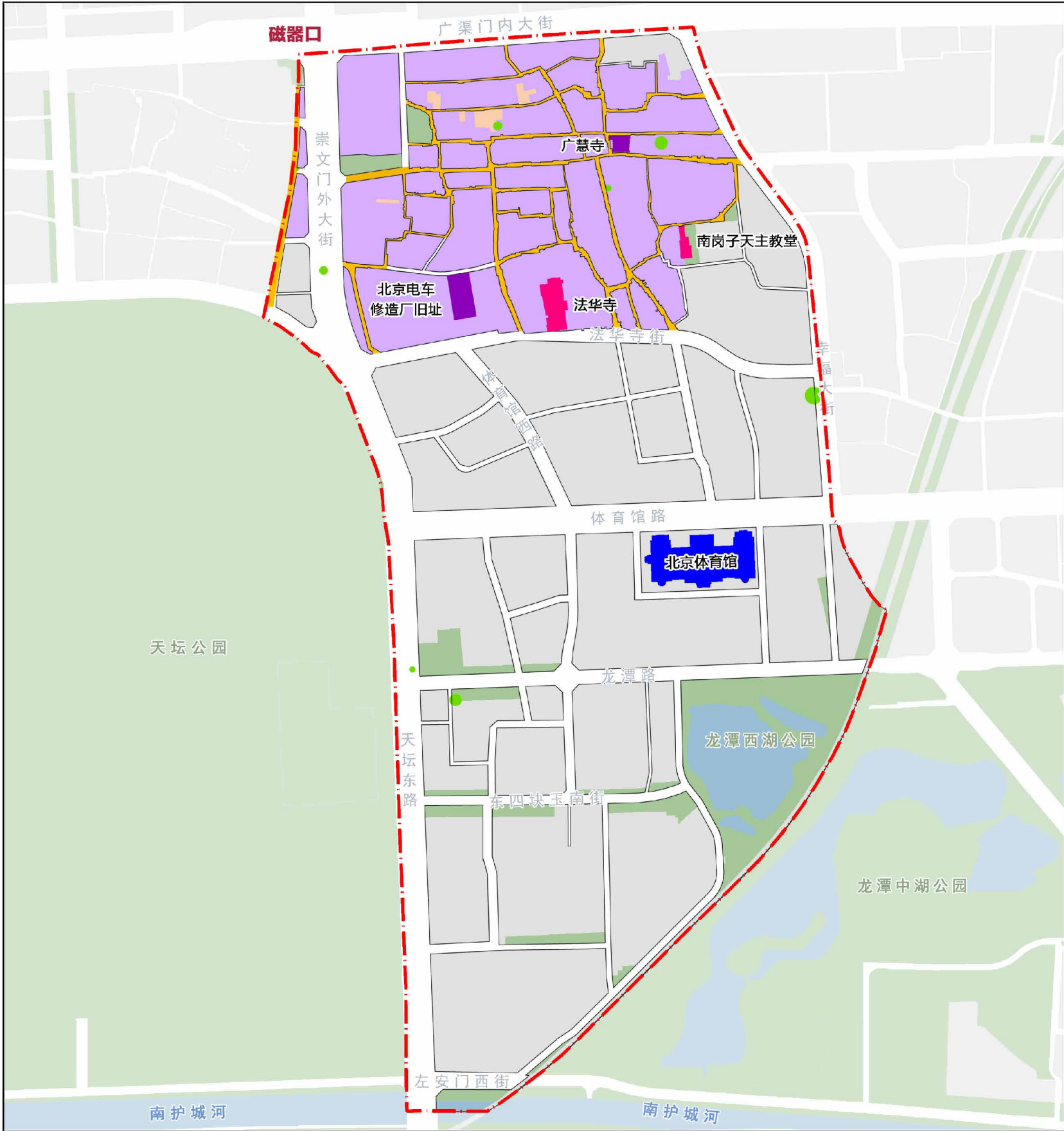
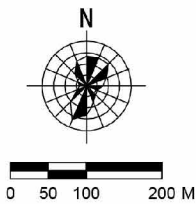
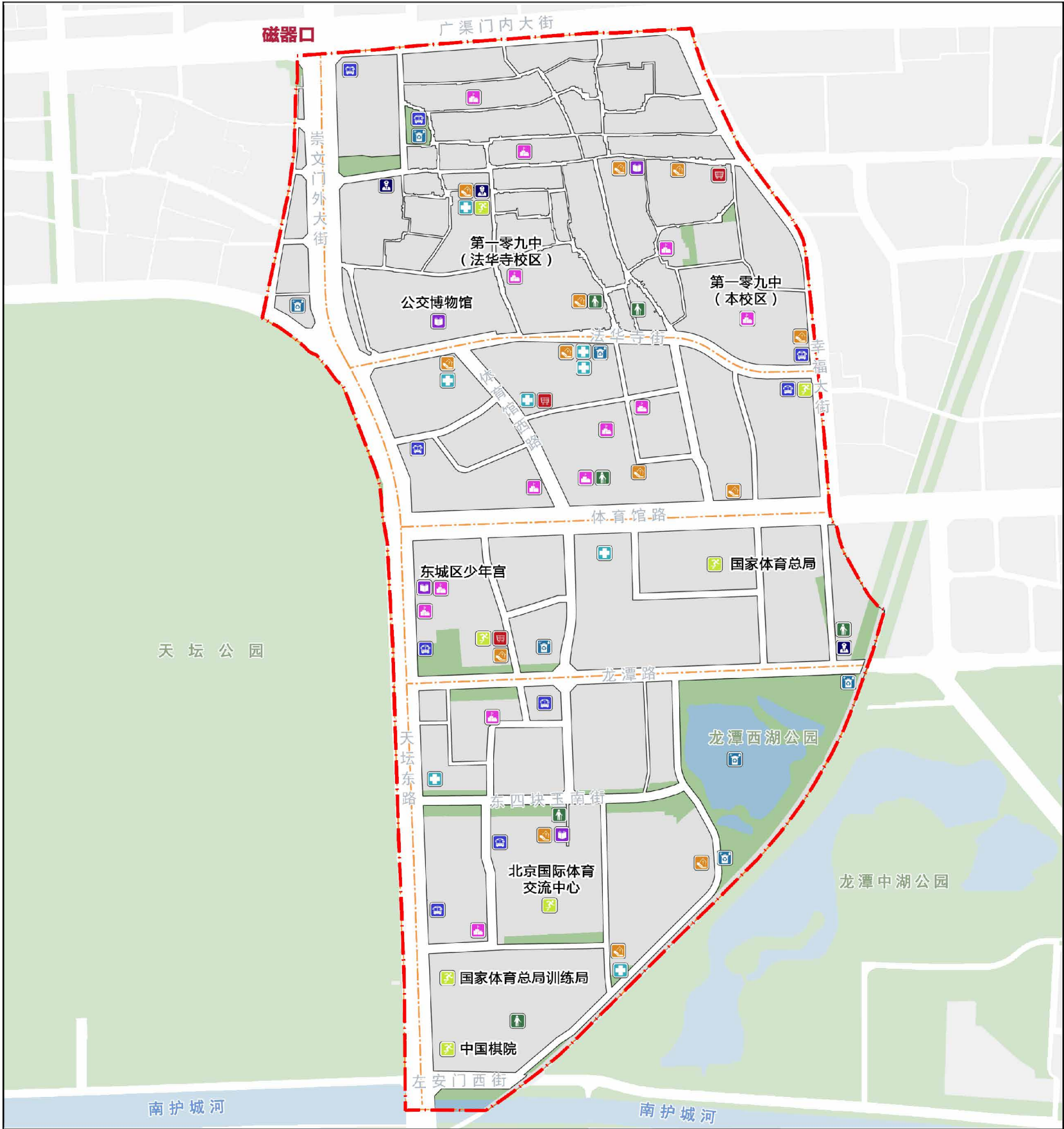


图 085 0129- 体育馆路街道历史文化保护与传承示意图

首都功能核心区控制性详细规划（街区层面）



图例

- 基础教育设施
- 医疗卫生设施
- 养老福利设施
- 公共文化设施
- 体育健身设施
- 社区商业便民综合体
- 管理服务设施
- 交通设施
- 市政设施
- 城市安全设施
- 绿地
- 水系
- 街廓线
- 街区边界
- 规划范围

图 086 0129- 体育馆路街道公共服务、交通市政与城市安全设施配置图

首都功能核心区控制性详细规划（街区层面）

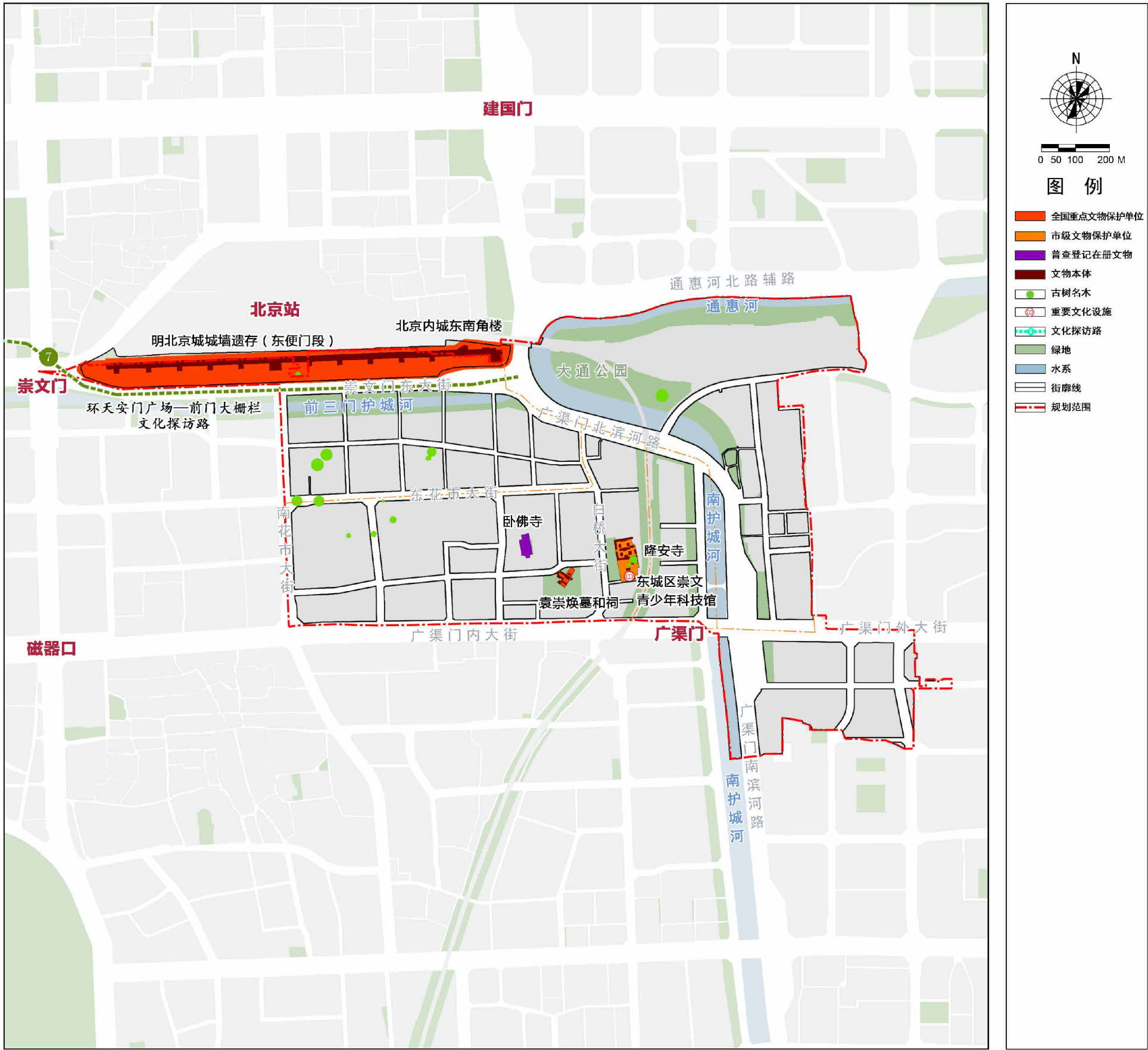


图 087 0130- 东花市街道历史文化保护与传承示意图

首都功能核心区控制性详细规划（街区层面）

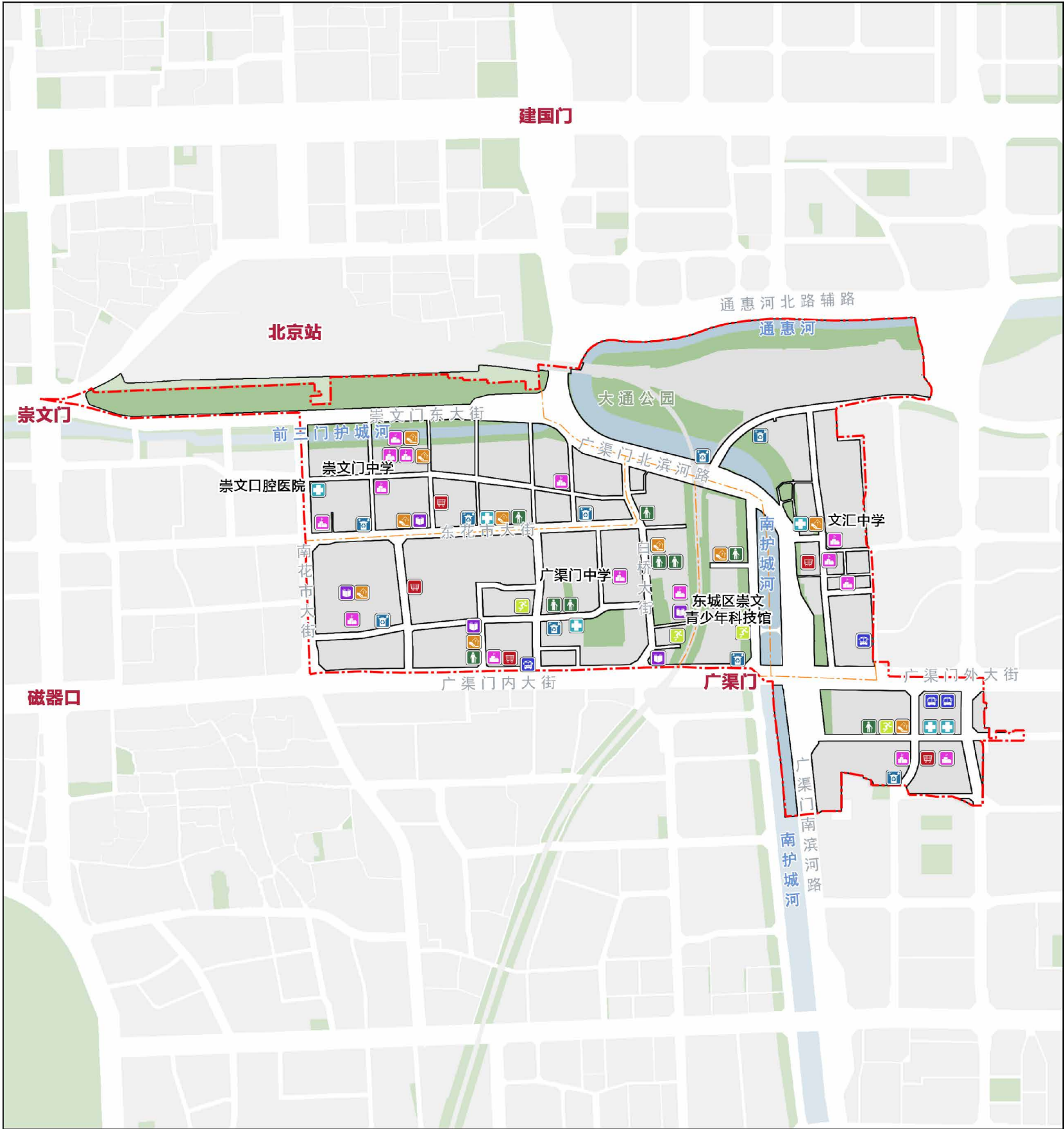


图 088 0130- 东花市街道公共服务、交通市政与城市安全设施配置图

首都功能核心区控制性详细规划（街区层面）

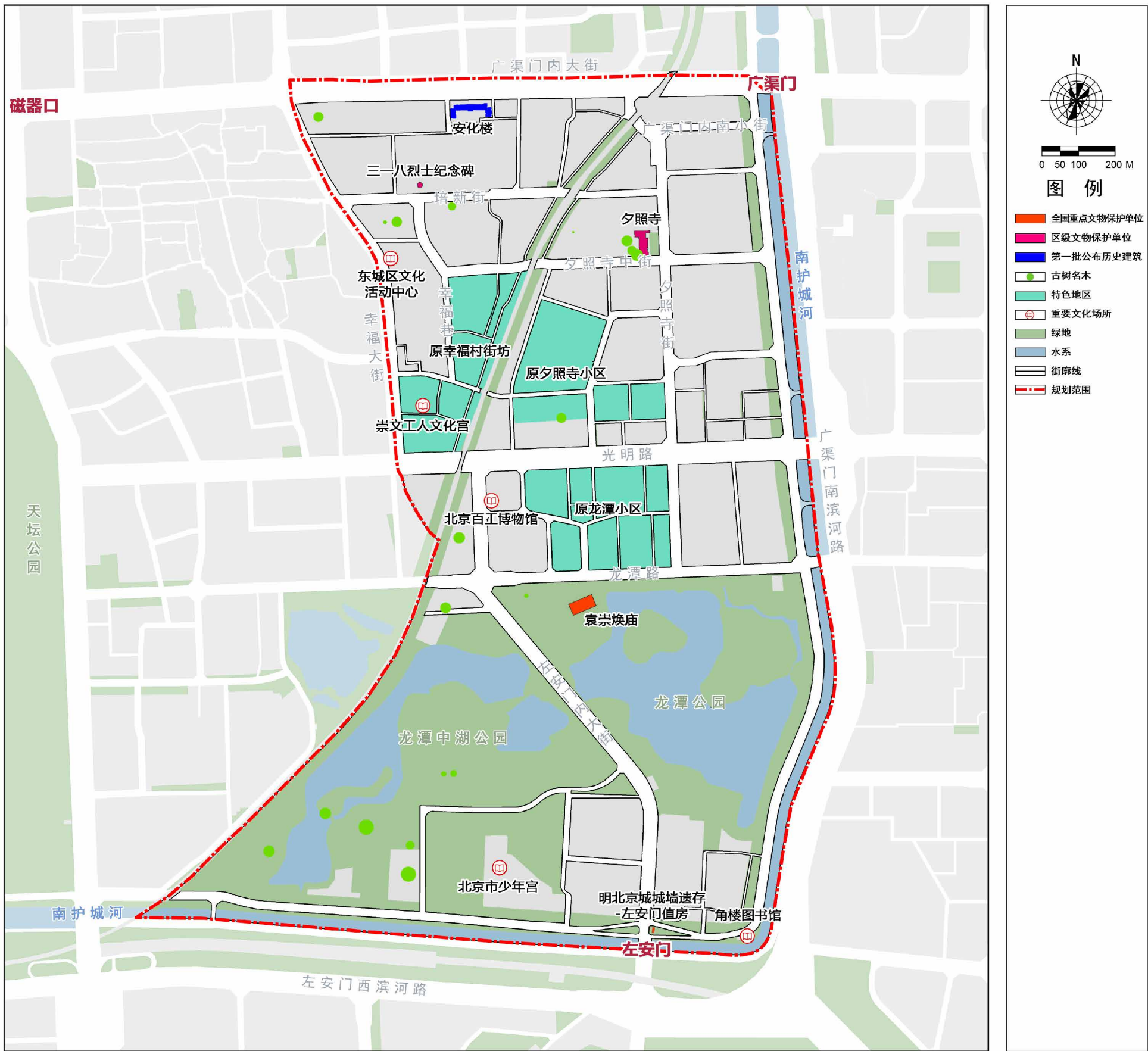
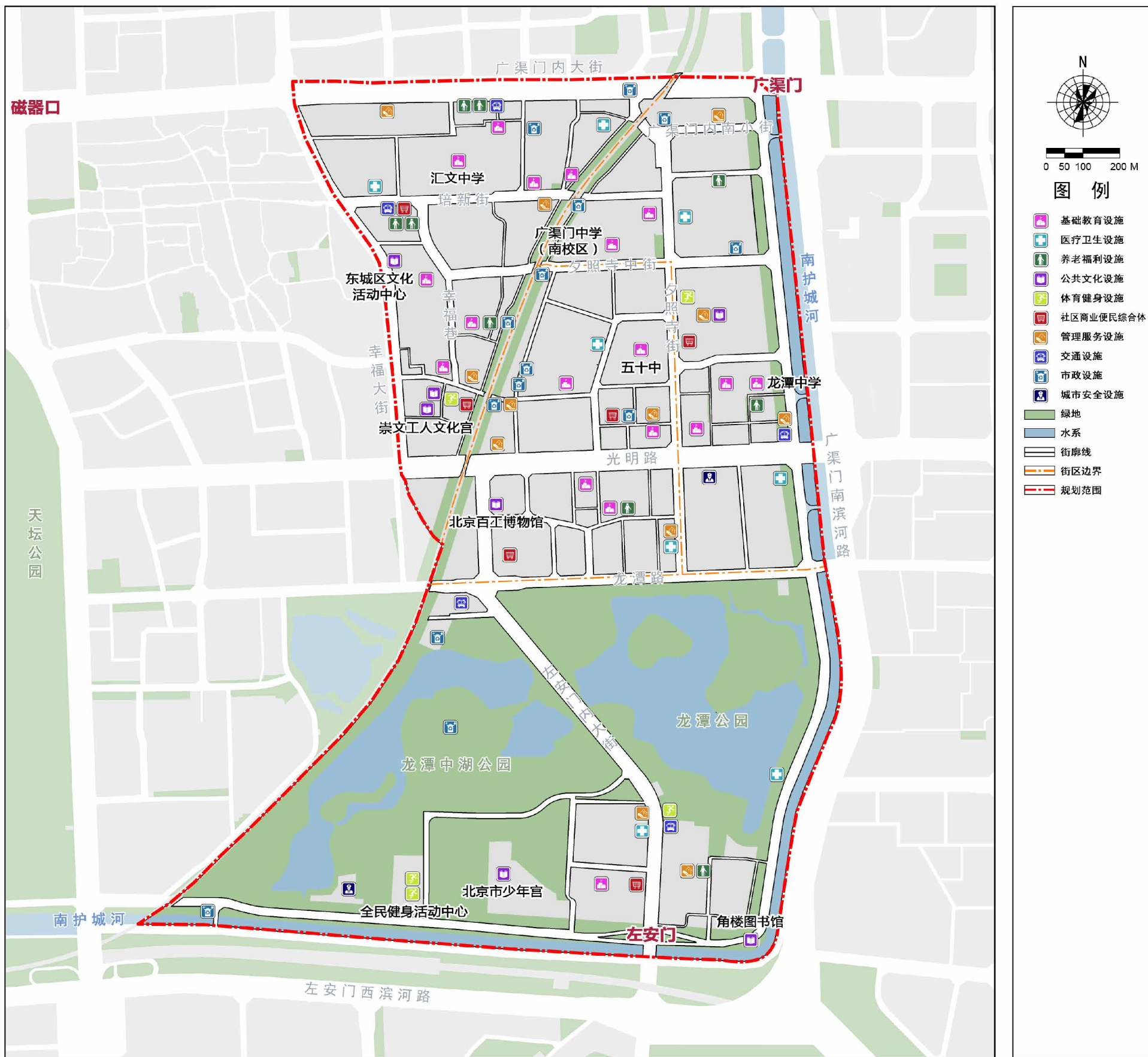


图 089 0131- 龙潭街道历史文化保护与传承示意图

首都功能核心区控制性详细规划（街区层面）



首都功能核心区控制性详细规划（街区层面）

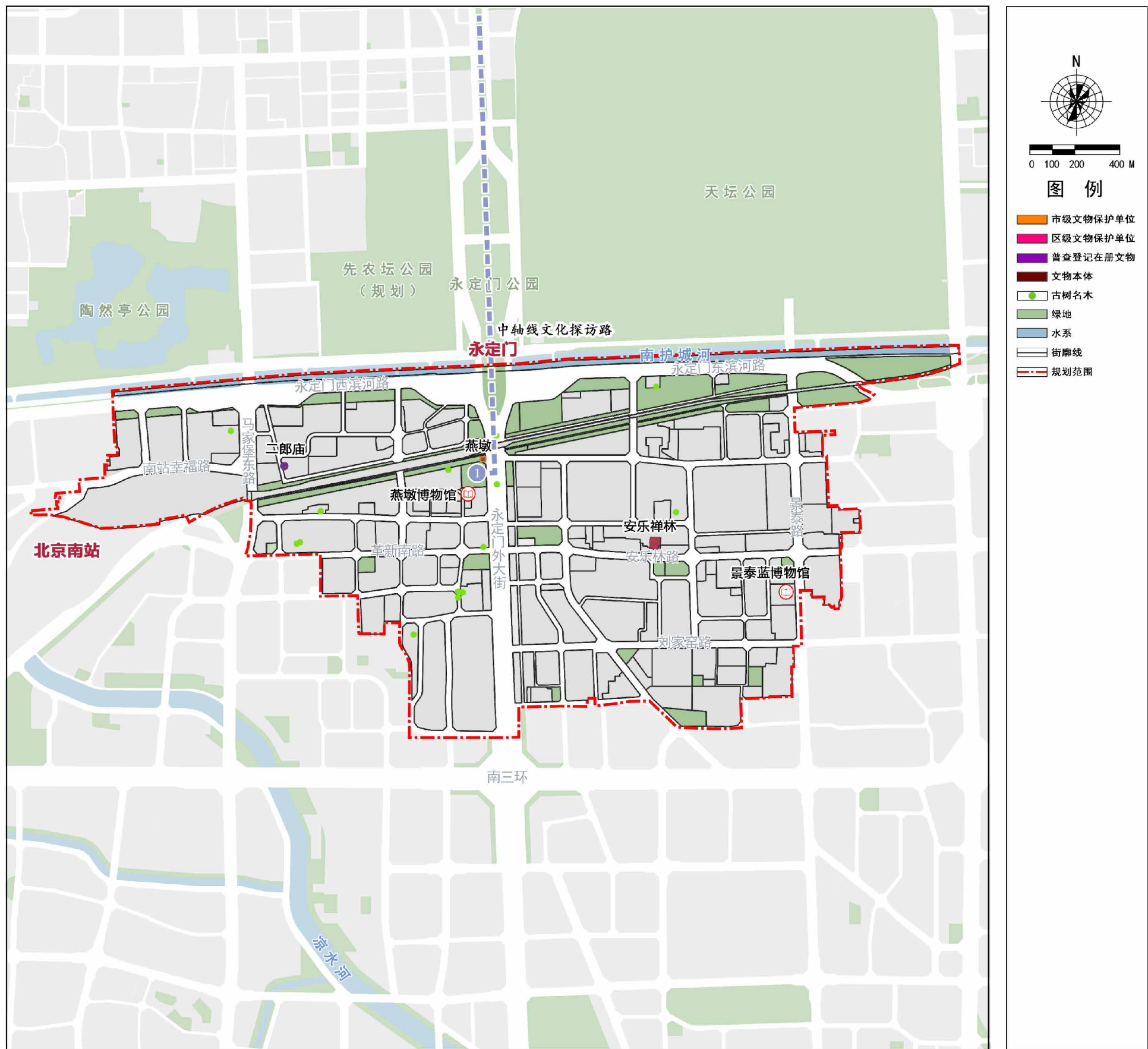
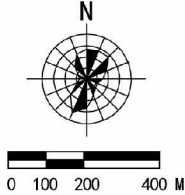
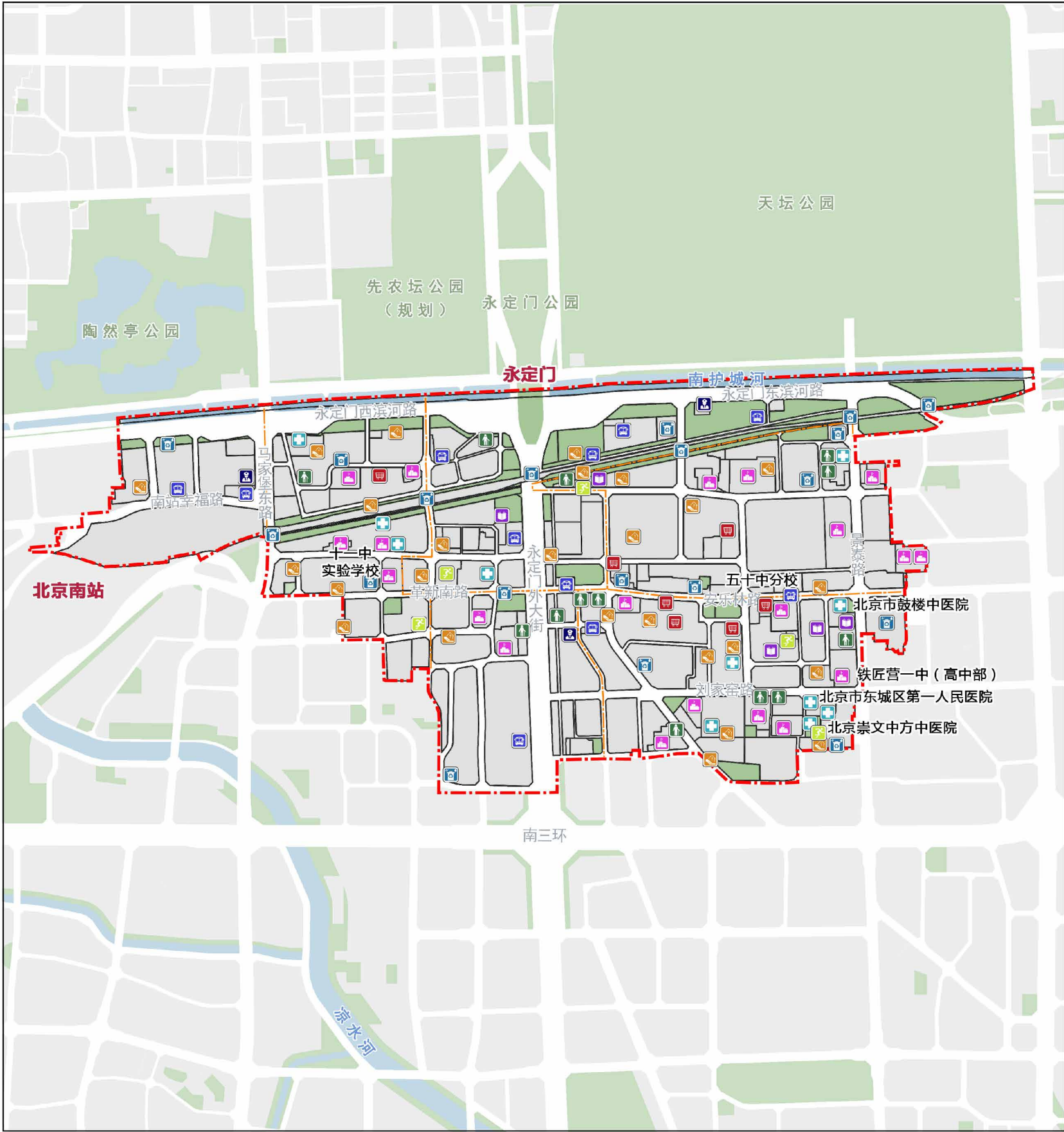


图 091 0132-永定门外街道历史文化保护与传承示意图

首都功能核心区控制性详细规划（街区层面）



图例

- 基础教育设施
- 医疗卫生设施
- 养老福利设施
- 公共文化设施
- 体育健身设施
- 社区商业便民综合体
- 管理服务设施
- 交通设施
- 市政设施
- 城市安全设施
- 绿地
- 水系
- 街廓线
- 街区边界
- 规划范围

图 092 0132- 永定门外街道公共服务、交通市政与城市安全设施配置图